



U LISBOA

UNIVERSIDADE
DE LISBOA

PERCURSO PELA MEMÓRIA DE VILA DO BISPO
Levantamento de um território por (re)descobrir
Volume 02

Raquel Rodrigues Cravinho

Projeto Final de Mestrado para a obtenção do Grau de Mestre em Arquitetura,
especialização em Interiores e Reabilitação do Edificado

Orientação Científica:

Professor Doutor Dulce Loução

Prof. Doutor Jorge Croce Rivera

Arqueólogo Ricardo Soares

Júri:

Presidente: Professor Doutor José António Cabido

Vogal: Professor Doutor Francisco Agostinho

Orientadora: Professor Doutor Maria Dulce Loução

Orientador: Prof. Doutor Jorge Croce Rivera

Documento Definitivo

Lisboa, FAUL, Julho 2018

TÍTULO | Percurso pela memória de Vila do Bispo
SUBTÍTULO | Levantamento de um território por (re)descobrir
VOLUME: 02
ALUNA | Raquel Rodrigues Cravinho
ORIENTADOR | Dulce Loução
Jorge Rivera
Ricardo Soares

Mestrado Integrado em Arquitetura, especialização em Interiores e Reabilitação do Edificado
Faculdade de Arquitetura | Universidade de Lisboa
Julho de 2018

TITLE | Memory tour of Vila do Bispo
SUBTITLE | Lifting a territory by (re) discover
PART: 02
STUDENT | Raquel Rodrigues Cravinho
ORIENTATOR | Dulce Loução
Jorge Rivera
Ricardo Soares

Master in Architecture, specialization in Interiors and Building Rehabilitation
Faculdade de Arquitetura | Universidade de Lisboa
July 2018



FIGURA 01 - Boca do Rio. Aspecto do Balneário

ORIGEM - GOMES, Mário Varela; SILVA, Carlos Tavares da -
LEVANTAMENTO ARQUEOLÓGICO DO ALGARVE -
CONCELHO DE VILA DO BISPO. Henry Gris, Ltda, Lisboa.
1987

ÍNDICE DE CONTEÚDO

Índice de conteúdo	III.
Índice de imagem	V.
Nota prévia	01.
Áreas urbanas	05.
Áreas urbanas e a sua memória	09.
Memória gravada em terra	13.
Panorama Geral	14.
Concheiros/ Grutas/ Cavernas/ Furnas	16.
Pré-história	18.
Idade Antiga	20.
Idade Média	22.
Idade Moderna	24.
Idade Contemporânea	26.
Convergência histórica	28.
Memória gravada no mar	30.
Panorama Geral - toponímia do mar	32.
Panorama Geral	34.
Naufrágios - mapa A	36.
Naufrágios - mapa B	38.
Naufrágios - mapa C	40.
Memória gravada pelo andar	42.
Via Algarviana	44.
Ecovia	46.
Encostas da Raposeira	48.
Estação de Biodiversidade da Boca do Rio	50.
Monte dos Amantes	52.
Percurso	54.
Rota dos Omiadas	56.
Rota Vicentina	58.
Trilho do Castelejo	60.
Convergencia de Percursos	62.
Bibliografia	64.

ÍNDICE DE IMAGEM

figura 01 - Boca do rio. Aspecto do Balneário	II.
figura 02 - Martinhal. Interior dos fornos de cerâmica	00.
figura 03 - Martinhal. Fornos de cerâmica romanos	04.
figura 04 - Áreas Urbanas	07.
figura 05 - Áreas Urbanas e a sua memória	11.
figura 06 - Memória gravada na Terra - panorama geral	14.
figura 07 - Memória gravada na Terra - concheiros/ grutas/ cavernas/ furnas	16.
figura 08 - Memória gravada na Terra - pré-história	18.
figura 09 - Memória gravada na Terra - idade antiga	20.
figura 10 - Memória gravada na Terra - idade média	22.
figura 11 - Memória gravada na Terra - idade moderna	24.
figura 12 - Memória gravada na Terra - idade contemporânea	26.
figura 13 - Memória gravada na Terra - convergência histórica	28.
figura 14 - Memória gravada no Mar - panorama geral - toponímia do mar	32.
figura 15 - Memória gravada no Mar - panorama geral	34.
figura 16 - Memória gravada no Mar - mapa A	36.
figura 17 - Memória gravada no Mar - mapa B	38.
figura 18 - Memória gravada no Mar - mapa C	40.
figura 19 - Memória gravada pelo andar - via algarviana	44.
figura 20 - Memória gravada pelo andar - ecovia	46.
figura 21 - Memória gravada pelo andar - encostas da raposeira	48.
figura 22 - Memória gravada pelo andar - estação de biodiversidade da boca do rio	50.
figura 23 - Memória gravada pelo andar - monte dos amantes	52.
figura 24 - Memória gravada pelo andar - percursos	54.
figura 25 - Memória gravada pelo andar - rota omiada	56.
figura 26 - Memória gravada pelo andar - rota vicentina	58.
figura 27 - Memória gravada pelo andar - trilho do castelejo	60.
figura 28 - Memória gravada pelo andar - convergência de percursos	62.



NOTA PRÉVIA

As localizações assinaladas nos mapas existentes neste documento não são completamente rigorosas. Os pontos assinalados no mar são áreas possíveis da localização de cada naufrágio, o facto de se encontrarem geometricamente colocadas não significa que se encontrem nesta disposição.

Estas localizações tiveram como base o Levantamento Arqueológico do Concelho de Vila do Bispo, de Mário Varela Gomes e Carlos Tavares da Silva, a Base Naval de naufrágios da Costa Algarvia (link na Bibliografia), bem como a preciosa ajuda do arqueólogo Ricardo Soares, do historiador Artur Jorge de Jesus e da Câmara Municipal de Vila do Bispo.



FIGURA 02 - Martinhal. Interior dos fornos de cerâmica

ORIGEM - GOMES, Mário Varela; SILVA, Carlos Tavares da – LEVANTAMENTO ARQUEOLÓGICO DO ALGARVE – CONCELHO DE VILA DO BISPO. Henry Gris, Ltda, Lisboa. 1987

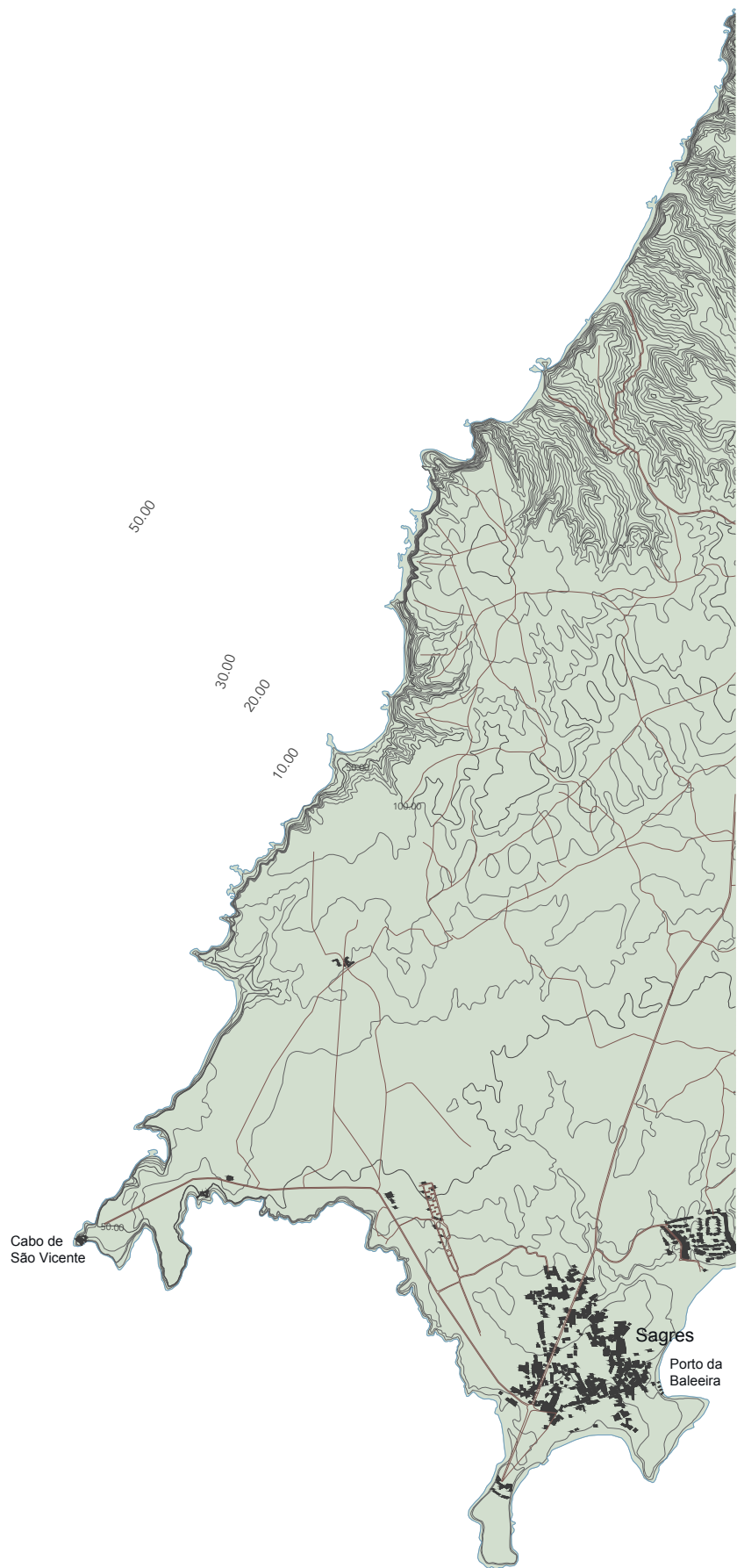
"Como debaixo dos pés de cada geração que passa na terra dormem as cinzas de muitas gerações que o precederam, assim debaixo dos fundamentos de cada cidade grande e populosa das velhas nações da Europa jazem alastrados os ossos da cidade que precedeu a que existe"

HERCULANO, O Bobo, 1843-1868 [197-], p. V



FIGURA 03 - Martinhal. Fornos de cerâmica romanos
ORIGEM - GOMES, Mário Varela; SILVA, Carlos Tavares da -
LEVANTAMENTO ARQUEOLÓGICO DO ALGARVE - CONCELHO DE
VILA DO BISPO. Henry Grís, Ltda, Lisboa. 1987

Á R E A S U R B A N A S



100001

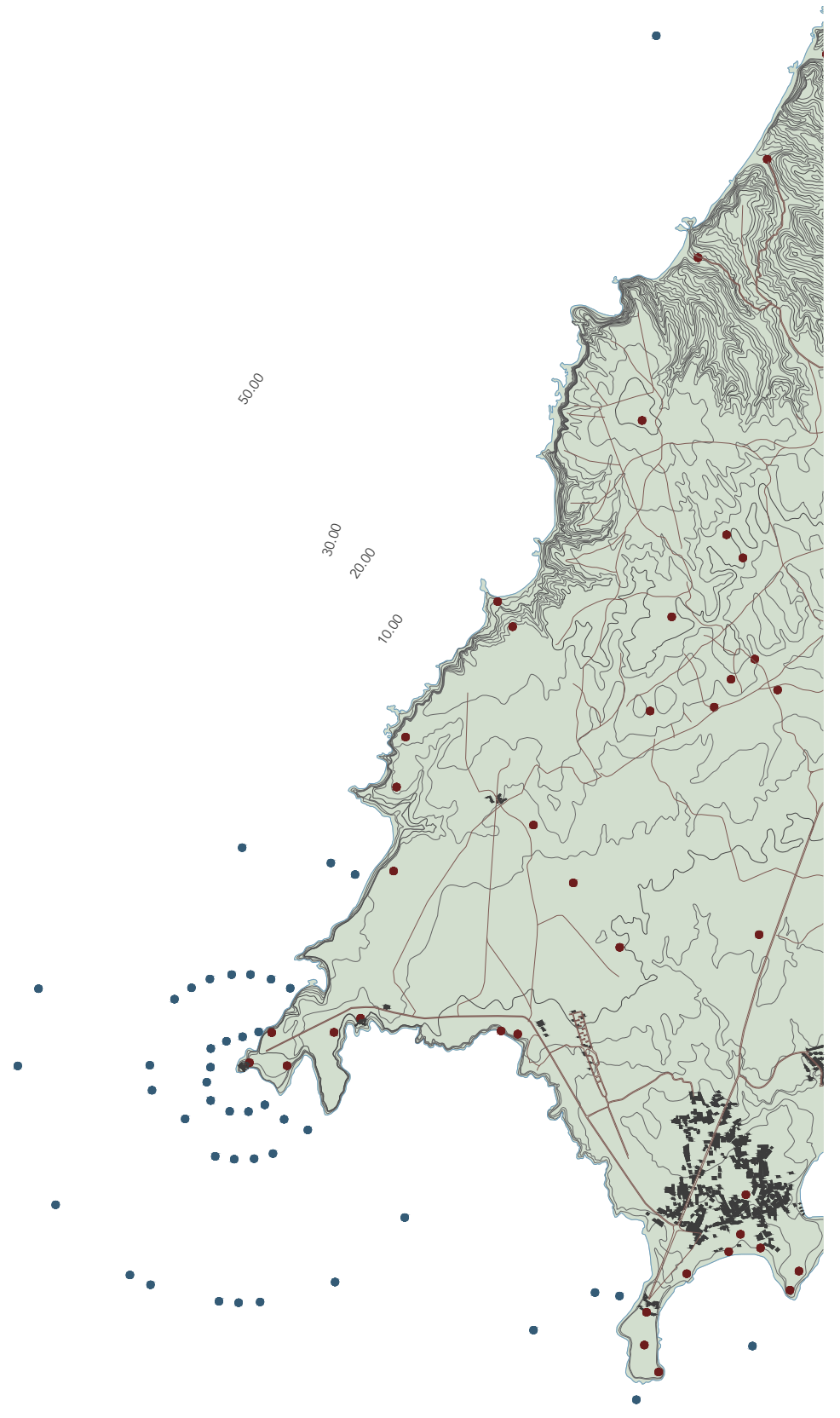


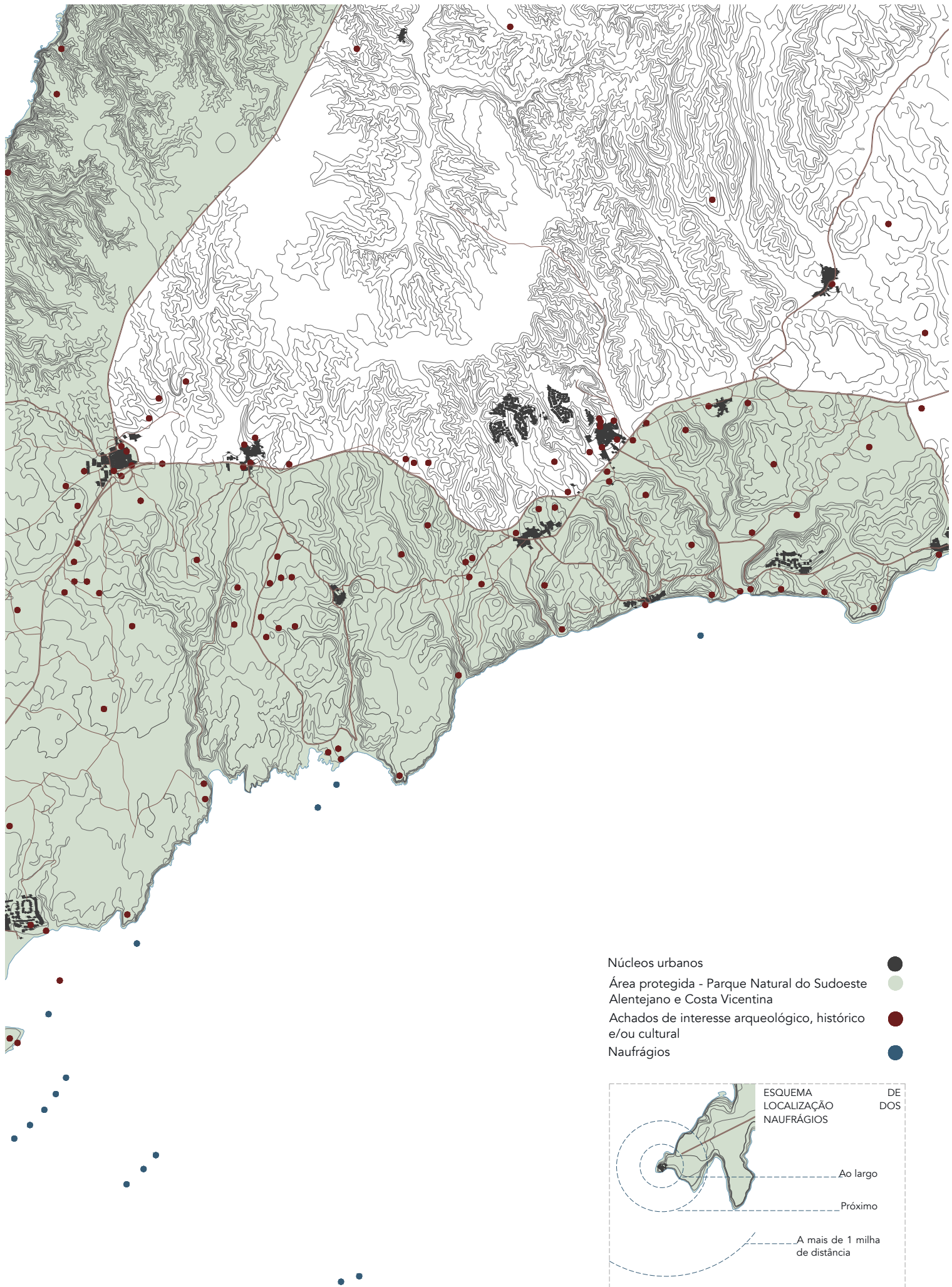
Núcleos urbanos ●
 Área protegida - Parque Natural do Sudoeste Alentejano e Costa Vicentina ●

Escala 1:60000
FIGURA 04 - Áreas Urbanas
 ORIGEM - Raquel Cravinho

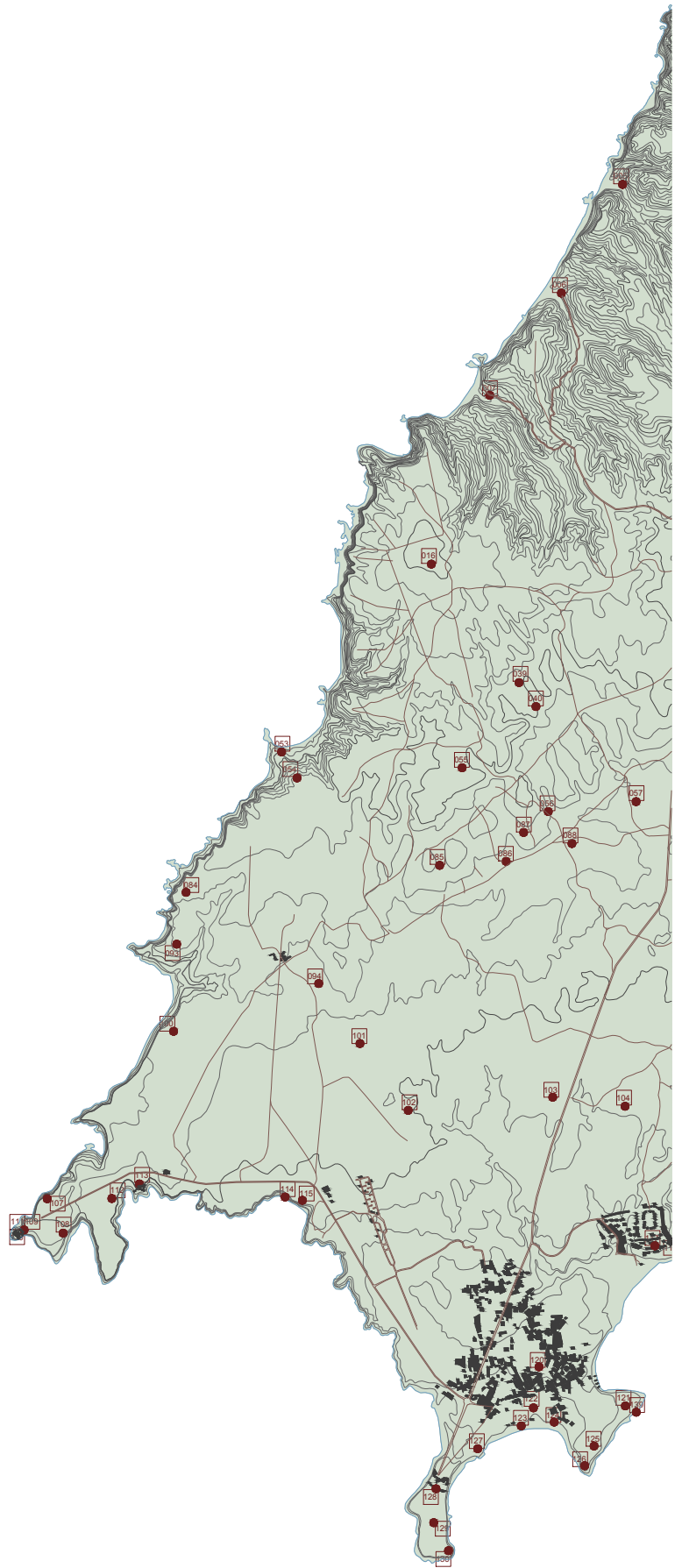
ÁREAS URBANAS
EASUA
M E M Ó R I A

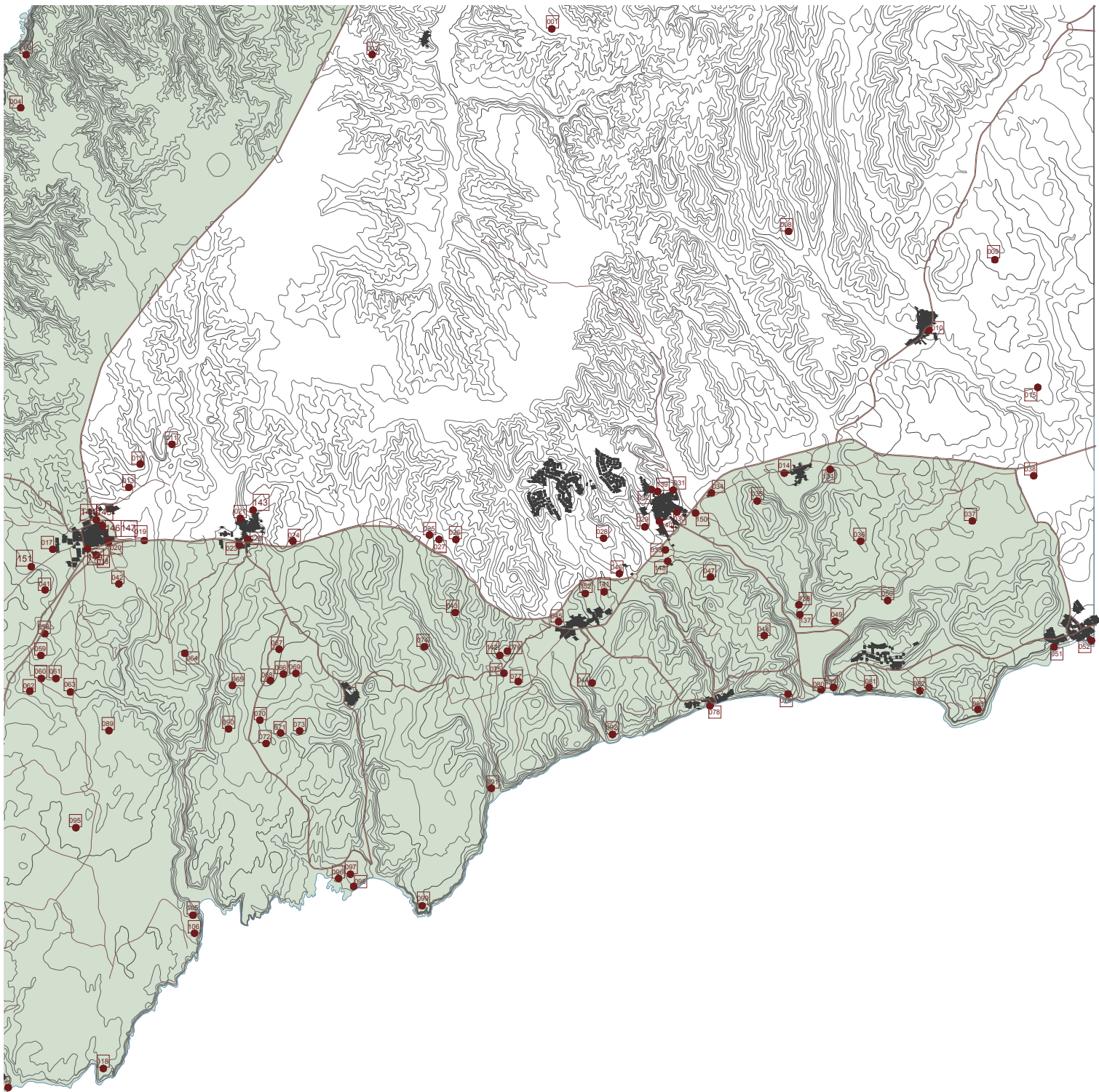
100.00





M E M Ó R I A
G R A V A D A N A T E R R A

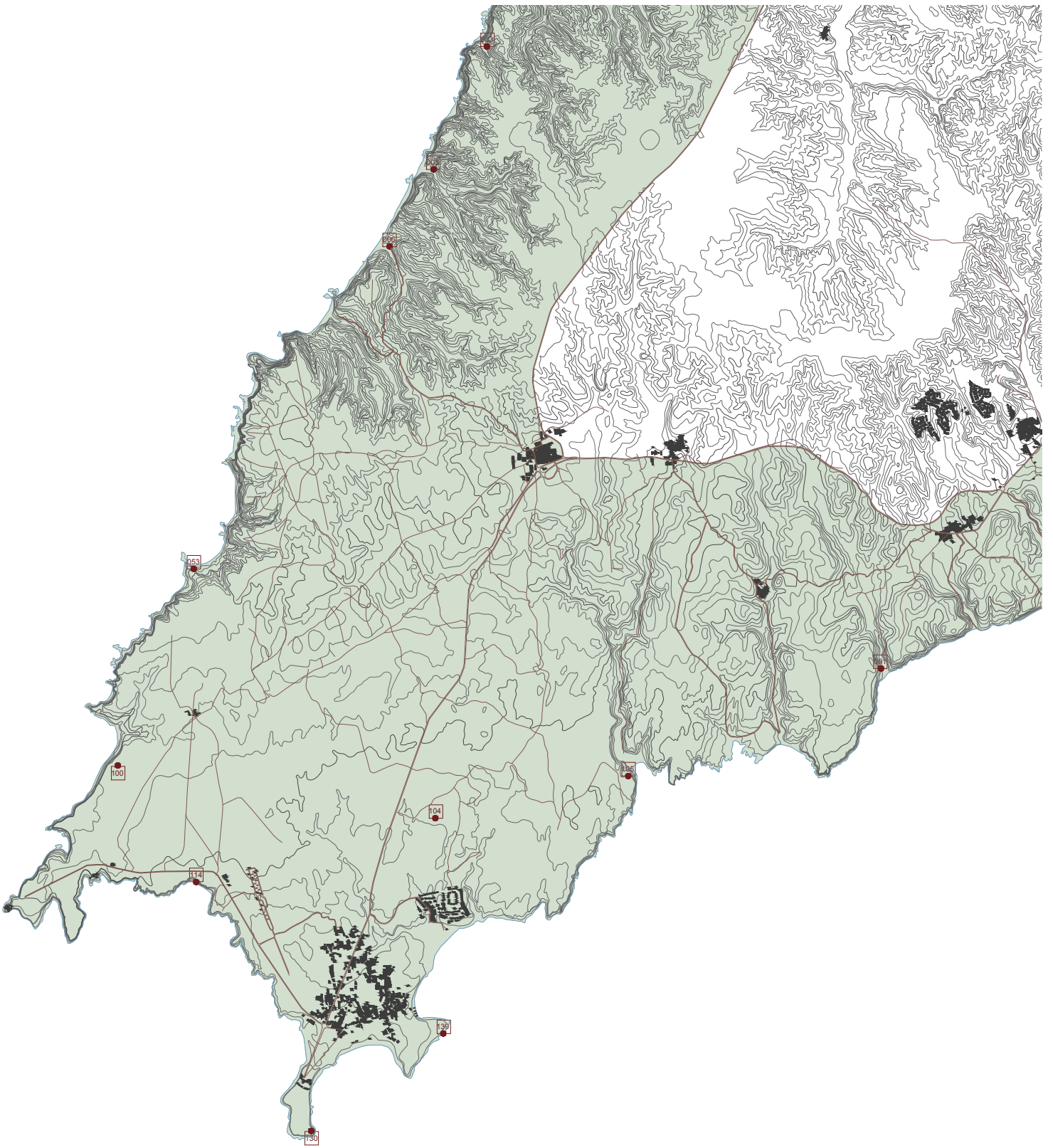


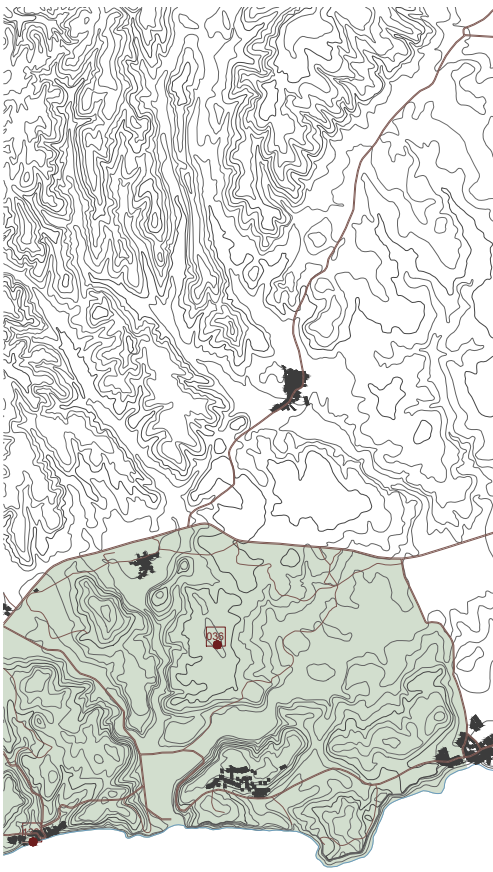


119

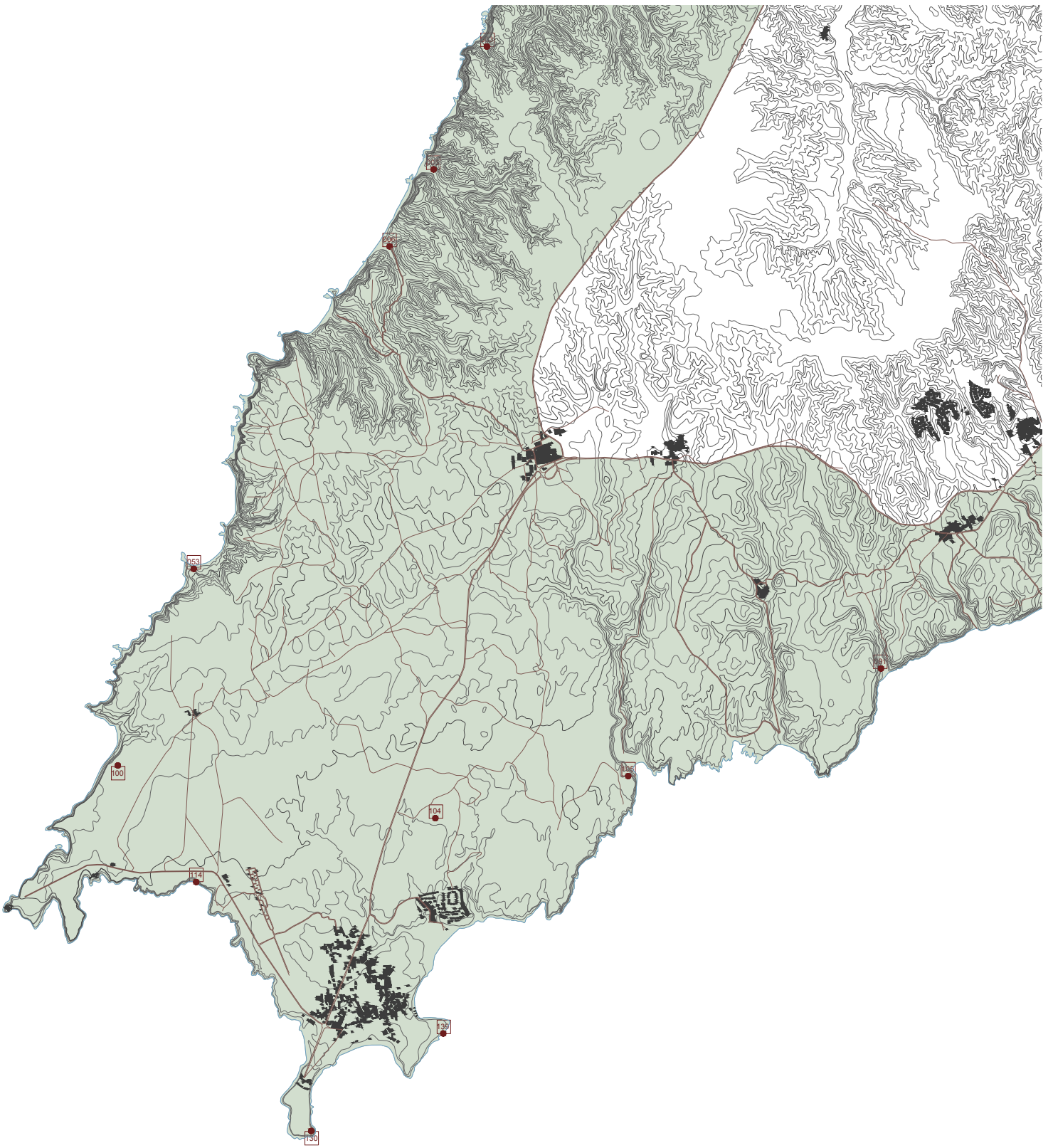
- Núcleos urbanos ●
- Área protegida - Parque Natural do Sudoeste Alentejano e Costa Vicentina ●
- Achados de interesse Cultural, arqueológico, histórico e etnográfico ●

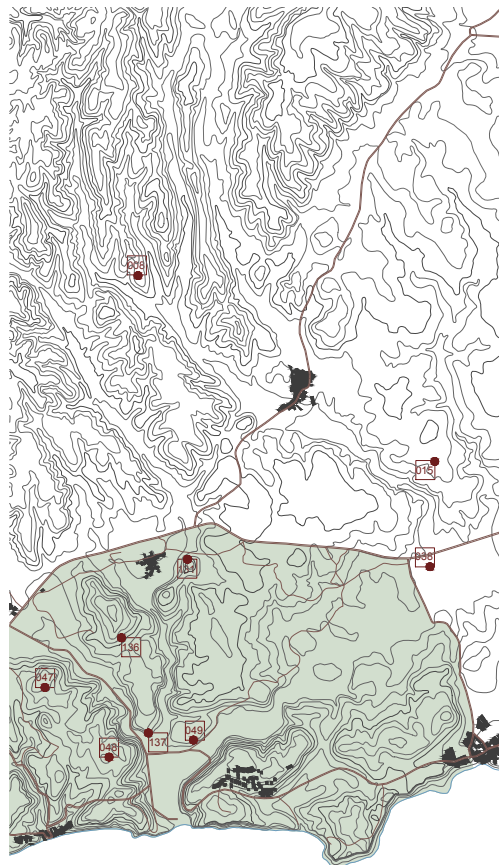
FIGURA 06 - Memória gravada na Terra - Panorama geral
 Escala 1:65000
 ORIGEM - Raquel Cravinho





- 03 CONCHEIRO DO MIROÇO (VILA DO BISPO)
Indeterminada
- 05 CONCHEIRO DA PRAIA DA BARRIGA (VILA DO BISPO)
Séc. I a.C.
- 06 CONCHEIRO DA PRAIA DA CORDOAMA (VILA DO BISPO)
Indeterminada
- 36 GRUTA DE BUDENS (BUDENS)
Indeterminada
- 53 CAVERNA A BARRIGA (SAGRES)
Indeterminada
- 91 FURNAS (RAPOSEIRA)
Indeterminada
- 100 GRUTA DOS ORIÇAIS (SAGRES)
Indeterminada
- 104 GRUTA DOMONTE DO FRANCES (SAGRES)
Indeterminada
- 105 FURNA DE JOÃO VAZ (SAGRES)
Indeterminada
- 114 GRUTA DOBELIXE VELHO (SAGRES)
Indeterminada
- 130 FOJOS OU FURNAS DA PONTA DE SAGRES (SAGRES)
Indeterminada
- 133 PEGADAS DE DINAUSÁURO (PRAIA DA SALEMA)
Indeterminada
- 139 GRUTA DA CATEDRAL/PONTA DA ATALAIA (SAGRES)
Indeterminada
-Carta Arqueológica 2014



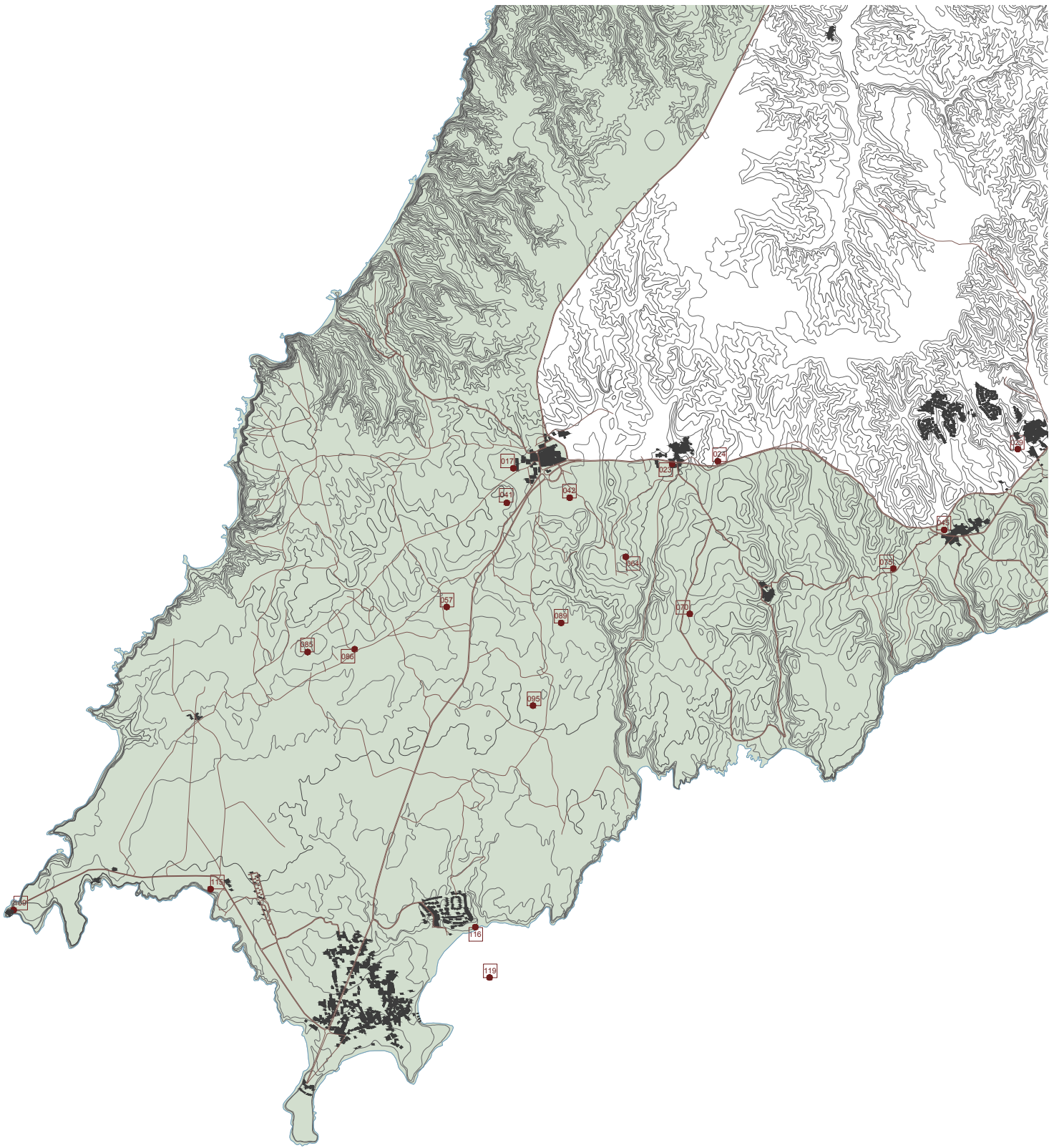


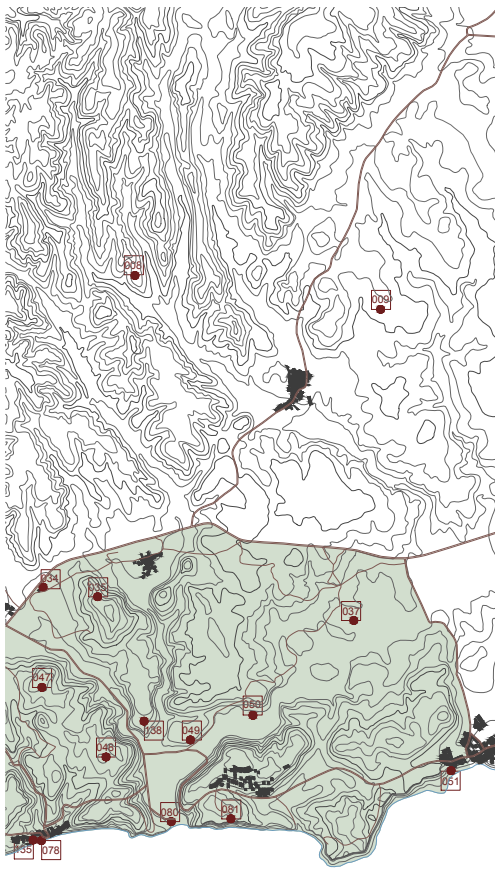
- | | |
|---|---|
| 01 ACHADO DO ARIEIRO - PEDRALVA (BUDENS)
Idade do ferro | Neolítico final (IV-III milénios a.C.) |
| 02 MENIR BEM PARECE (RAPOSEIRA)
Neolítico final (IV-III milénios a.C.) | 67 LAJE DECORADA DE MILREI I (RAPOSEIRA)
Neolítica |
| 04 TERRAÇO DO MIROÇO (VILA DO BISPO)
Paleolítico inferior, com Pré-Acheulense, e médio | 68 LAJE DECORADA DE MILREI II (RAPOSEIRA)
Neolítico? |
| 07 CONCHEIRO DA PRAIA DO CASTELEJO (VILA DO BISPO)
Epipaleolítico/ Mesolítico (VI milénio) e Neolítico antigo (V milénio) | 69 ACHADOS DE MILREI (RAPOSEIRA)
Epipaleolítico |
| 08 MINA E ACHADOS DO CERRO DO HAVER (BARÃO DE SÃO MIGUEL)
Neolítico, Idade do Ferro e Romano | 71 MENIRES DO PADRÃO (RAPOSEIRA)
Neolítico final (IV-III milénios a.C.) |
| 11 MENIRES DE MARREIROS (RAPOSEIRA)
Neolítico final (IV-III milénios a.C.) | 72 ACHADOS DO PADRÃO (RAPOSEIRA)
Epipaleolítico |
| 12 ACHADOS DE MARMELEIRO (VILA DO BISPO)
Neolítico final (IV-III milénios a.C.) | 73 NECÓPOLE DA INGRINA (RAPOSEIRA)
Idade o Bronze |
| 13 MENIRES DE MARMELEIRO (VILA DO BISPO)
Neolítico final (IV-III milénios a.C.) | 74 MENIR DO ASPRADANTAS (RAPOSEIRA)
Neolítico final (IV-III milénios a.C.) |
| 15 NECROPOLE DA ZORRETA (BARÃO DE SÃO MIGUEL)
Idade do Bronze | 76 ACHADOS DO MOINHO VELHO (BUDENS)
Epipaleolítico |
| 17 ACHADOS E SILOS DE VILA DO BISPO (VILA DO BISPO)
Neolítico, Romano e Idade Média (Muçulmano) | 77 MENIRES A FIGUEIRA (BUDENS)
Neolítico final (IV-III milénios a.C.) |
| 27 ACHADOS DE N.º. S.º. DA GUADALUPE (RAPOSEIRA)
Paleolítico | 84 TERRAÇO DE LAREDO DAS CONCHAS (SAGRES)
Paleolítico inferior, com Pré-Acheulense |
| 28 MENIRES A ADRENEIRA (BUDENS)
Neolítico final (IV-III milénios a.C.) | 85 ACHADOS DO CATALÃO (SAGRES)
Paleolítico médio, superior, Epipaleolítico, Neolítico e Romano |
| 32 MENIR DE BUDENS (BUDENS)
Neolítico final (IV-III milénios a.C.) | 88 MENIRES DE SANTO ANTÓNIO (SAGRES)
Neolítico final (IV-III milénios a.C.) |
| 33 MENIR DE MORGADOS (BUDENS)
Neolítico final (IV-III milénios a.C.) | 90 MENIRES DAS LADEIRAS (RAPOSEIRA)
Neolítico final (IV-III milénios a.C.) |
| 38 NECROPOLE DE ALMADENINHA-ALMARJÕES (BUDENS)
Idade do Bronze | 93 TERRAÇO DA PONTA DO TELHEIRO (SAGRES)
Paleolítico inferior, médio e Epipaleolítico |
| 39 ESTAÇÃO DE VALE DE GATO DE CIMA (VILA DO BISPO)
Epipaleolítico | 94 CONCHEIRO DE VALE SANTO (SAGRES)
Epipaleolítico- Neolítico |
| 40 MENIRES DE VALE DE GATO DE CIMA (VILA DO BISPO)
Neolítico final (IV-III milénios a.C.) | 96 TERRAÇO DA INGRINA (RAPOSEIRA)
Paleolítico inferior e médio |
| 42 ACHADOS DE SALANITOS (VILA DO BISPO)
Neolítico e Romano | 101 POVOADO DA CABRANOSA (SAGRES)
Neolítico antigo (V milénio a.C.) e Neolítico final (IV-III a.C.) |
| 43 MENIRES DO VALE DO OIRO (BUDENS)
Neolítico final (IV-III milénios a.C.) | 102 ACHADOS DA CABRANOSA (SAGRES)
Paleolítico e Epipaleolítico |
| 44 NECRÓPOLE DA FIGUEIRA (BUDENS)
Bronze Final (século X-IX a.C.) | 103 ACHADOS DO CARDOSO (SAGRES)
Epipaleolítico e Neolítico |
| 46 MENIRES DOS CARRIÇOS (BUDENS)
Neolítico final (IV-III milénios a.C.) | 107 TERRAÇO DO CADO DE SÃO VICENTE (SAGRES)
Paleolítico inferior, médio e Epipaleolítico |
| 48 ACHADOS E NECRÓPOLE DO CERRO DAS ALFARROBEIRAS (BUDENS)
Neolítico, Idade do Bronze e Romano | 108 SANTUÁRIO DO CABO DE SÃO VICENTE (SAGRES)
Neolítico e Idade do Ferro |
| 49 POVOADO E NECRÓPOLE DO CERRO DO CASTELO OU DO RIO (BUDENS)
Idade do Bronze, Idade do Ferro e Romano, Medieval e Moderno | 112 TERRAÇO DO BELIXE (SAGRES)
Paleolítico inferior e médio |
| 54 TERRAÇOS DA PONTA RUÍVA (SAGRES)
Paleolítico inferior, com Pré-Acheulense, e médio | 117 ACHADOS DO MARTINHAL (SAGRES)
Neolítico e Calcolítico |
| 55 ACHADO DO MONTE DOS REMÉDIOS (SAGRES)
Paleolítico médio, superior, e Epipaleolítico | 122 TERRAÇO DE SAGRES (SAGRES)
Paleolítico médio, superior e Epipaleolítico |
| 56 ACHADOS DO MONTE DE SANTO ANTÓNIO DE CIMA (SAGRES)
Paleolítico e Epipaleolítico | 125 TERRAÇO DA PONTA DA ATALAIA (SAGRES)
Paleolítico inferior, médio e superior |
| 58 MENIRES A PEDRA ESCORREGADIA (VILA DO BISPO)
Neolítico final (IV-III milénios a.C.) | 129 TERRAÇO DA PONTA DE SAGRES (SAGRES)
Paleolítico inferior, médio e superior e Epipaleolítico |
| 59 MENIRES E LAJE DECORADA DA CASA DO FRANCÊS (VILA DO BISPO)
Neolítico final (IV-III milénios a.C.) | 131 COMPLEXO ARQUEOLÓGICO DE VALE DE BOI (BUDENS)
Paleolítico superior |
| 60 CROMELEQUE DOS AMANTES I (VILA DO BISPO)
Neolítico final (IV-III milénios a.C.) | 134 MENIRES DA BARRADINHA (BUDENS)
??
-Carta Arqueológica 2014 |
| 61 CROMELEQUE DOS AMANTES II (VILA DO BISPO)
Neolítico final (IV-III milénios a.C.) | 135 MATERIAIS PRÉ-HISTÓRICOS
Meso-neolítico
-Carta Arqueológica 2014 |
| 62 MENIRES DO CERRO DO CAMACHO (VILA DO BISPO)
Neolítico final (IV-III milénios a.C.) | 136 ALDEIA MEDIEVAL DO ZIMBRAL (BUDENS)
Neolítico, idade do Bronze, século XII-XIV
-Carta Arqueológica 2014 |
| 63 ACHADO DO MONTE DOS AMANTES (VILA DO BISPO)
Paleolítico e Epipaleolítico | 137 MORRACINHA
Mesolítico
-Carta Arqueológica 2014 |
| 65 MENIRES DA GASGA (RAPOSEIRA)
Neolítico final (IV-III milénios a.C.) | |
| 66 MENIRES E MILREI (RAPOSEIRA) | |

FIGURA 08 - Memória gravada na Terra - Pré- história

Escala 1:75000

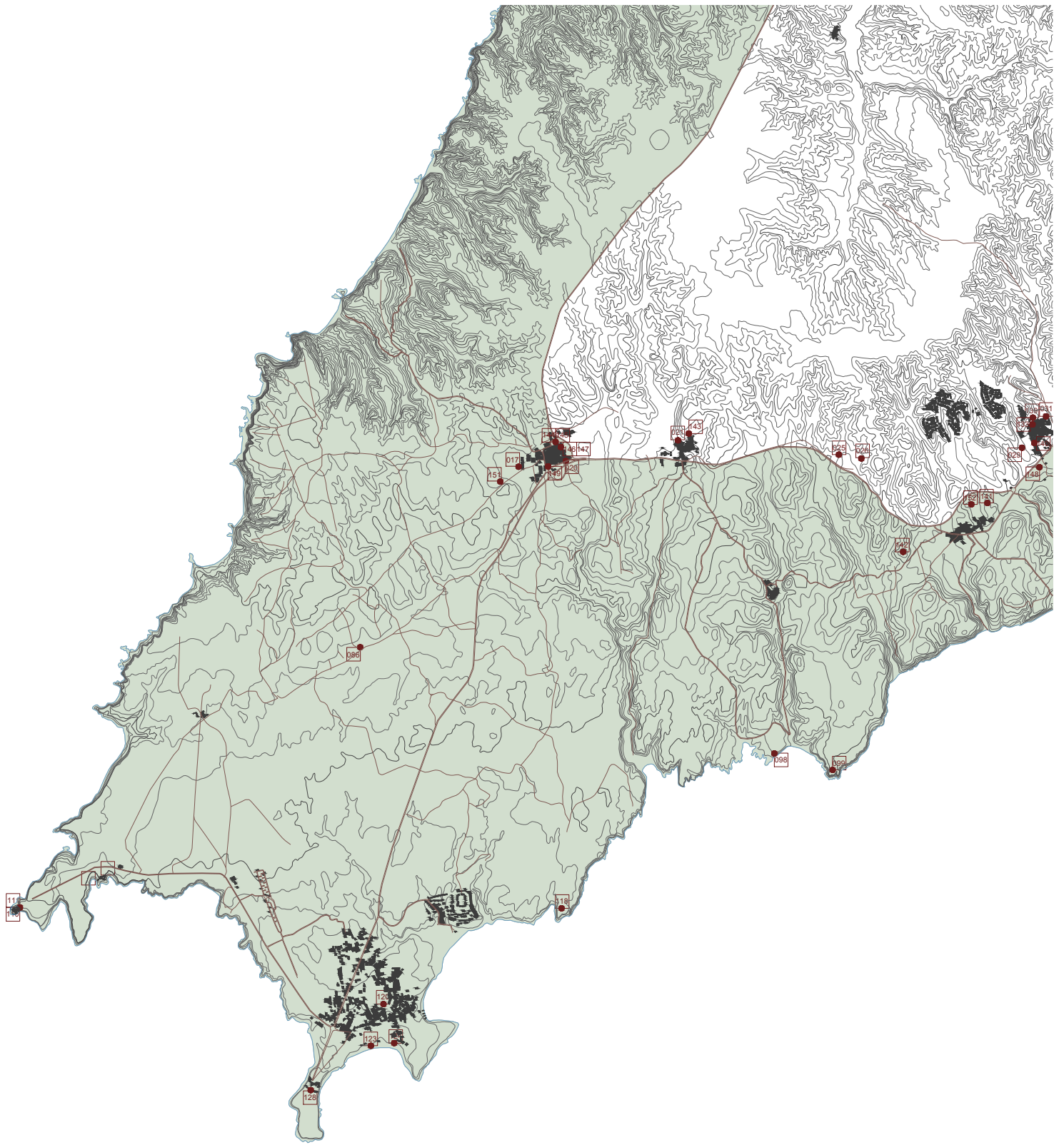
ORIGEM - Raquel Cravinho

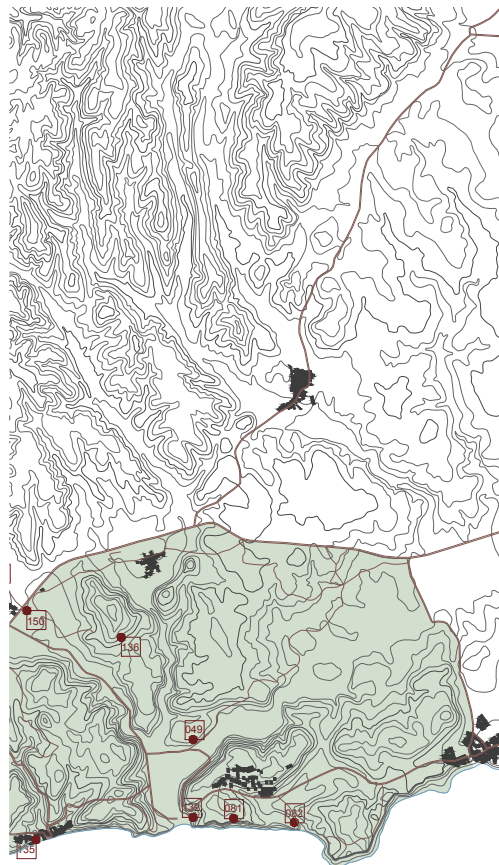




- | | | | |
|----|--|-----|---|
| 08 | MINA E ACHADO DO CERRO DO HAVER (BARÃO DE SÃO MIGUEL)
Neolítico, Idade do Ferro e Romano | 64 | SEPULTURA DO MIROUÇO (RAPOSEIRA)
Romana |
| 09 | RUÍNA DOS CORRAIS (BARÃO DE SÃO MIGUEL)
Romano | 70 | RUÍNAS DO PADRÃO (RAPOSEIRA)
Romano (século IV-V d.C.) |
| 17 | ACHADOS E SILOS DE VILA DO BISPO (VILA DO BISPO)
Neolítico, Romano e Idade Média (Muçulmano) | 75 | SEPULTURAS DE INUMAÇÃO DA BARRADINHA (BUDENS)
Romano (século III-IV)
-Carta Arqueológica 2014 |
| 23 | RUÍNAS DA RAPOSEIRA (RAPOSEIRA)
Romano (século I-IV/V) | 78 | RUÍNAS DA PRAIA DA SALEMA (BUDENS)
Romano |
| 24 | RUÍNAS DAS AREIAS (RAPOSEIRA)
Romano | 80 | RUÍNAS DA BOCA O RIO (BUDENS)
Romano (século I-IV/V) |
| 29 | CASTELO E RUÍNAS DE BUDENS (BUDENS)
Romano e Medieval | 81 | RUÍNAS DO MONTE DO FORTE OU DA FORTALEZA DE ALMÁDENA (BUDENS)
Romano, Medieval e Moderno (século XVII) |
| 34 | CAPELA E RUÍNAS DE SANTO ANTÓNIO (BUDENS)
Romano e Moderno | 85 | ACHADOS DO CATALÃO (SAGRES)
Paleolítico médio, superior, Epipaleolítico, Neolítico e Romano |
| 35 | ACHADO DE VALE DE BOI (BUDENS)
Romano | 86 | ACHADO DO MONTE DE SANTO ANTÓNIO (SAGRES)
Romano e Medieval (Muçulmano) |
| 37 | ACHADO DE ALMADENINHA (BUDENS)
Tardo-Romano | 89 | ACHADO DOS CURRAIS DA FIGUEIRA (VILA O BISPO)
Romano |
| 41 | ACHADO DA FONTE VELHA (VILA DO BISPO)
Romano | 95 | RUÍNAS DAS ALCARIAS DO CASAL (SAGRES)
Romano |
| 42 | ACHADOS DE SALANITOS (VILA DO BISPO)
Neolítico e Romano | 109 | SEPULTURA DO CABO DE SÃO VICENTE (SAGRES)
Romano |
| 45 | ALCARIAS DA FIGUEIRA (BUDENS)
Romano | 115 | RUÍNAS DA PRAIA DO BELIXE (SAGRES)
Romano |
| 47 | RUÍNAS DAS AREIRAS (BUDENS)
Romano | 116 | RUÍNAS DO MARTINHAL OU MURTINHAL (SAGRES)
Romano (século IV) |
| 48 | ACHADOS E NECRÓPOLE DO CERRO DAS ALFARROBEIRAS (BUDENS)
Neolítico, Idade do Bronze e Romano | 119 | RUÍNAS DOS ILHÉUS DA BALEEIRA OU DO MARTINHAL (SAGRES)
Romano |
| 49 | POVOADO E NECRÓPOLE DO CERRO DO CASTELO OU DO RIO (BUDENS)
Idade do Bronze, Idade do Ferro e Romano, Medieval e Moderno | 138 | TÉGULA (MATERIAIS) ROMANOS
Romano
-Carta Arqueológica 2014 |
| 50 | RIBEIRINHA DE ALMÁDENA (BUDENS)
Romano | | |
| 51 | RUÍNAS DO BURGÃO (BUDENS)
Romano | | |
| 57 | RUÍNAS DOS CURRAIS DA GRANJA (SAGRES)
Romano | | |

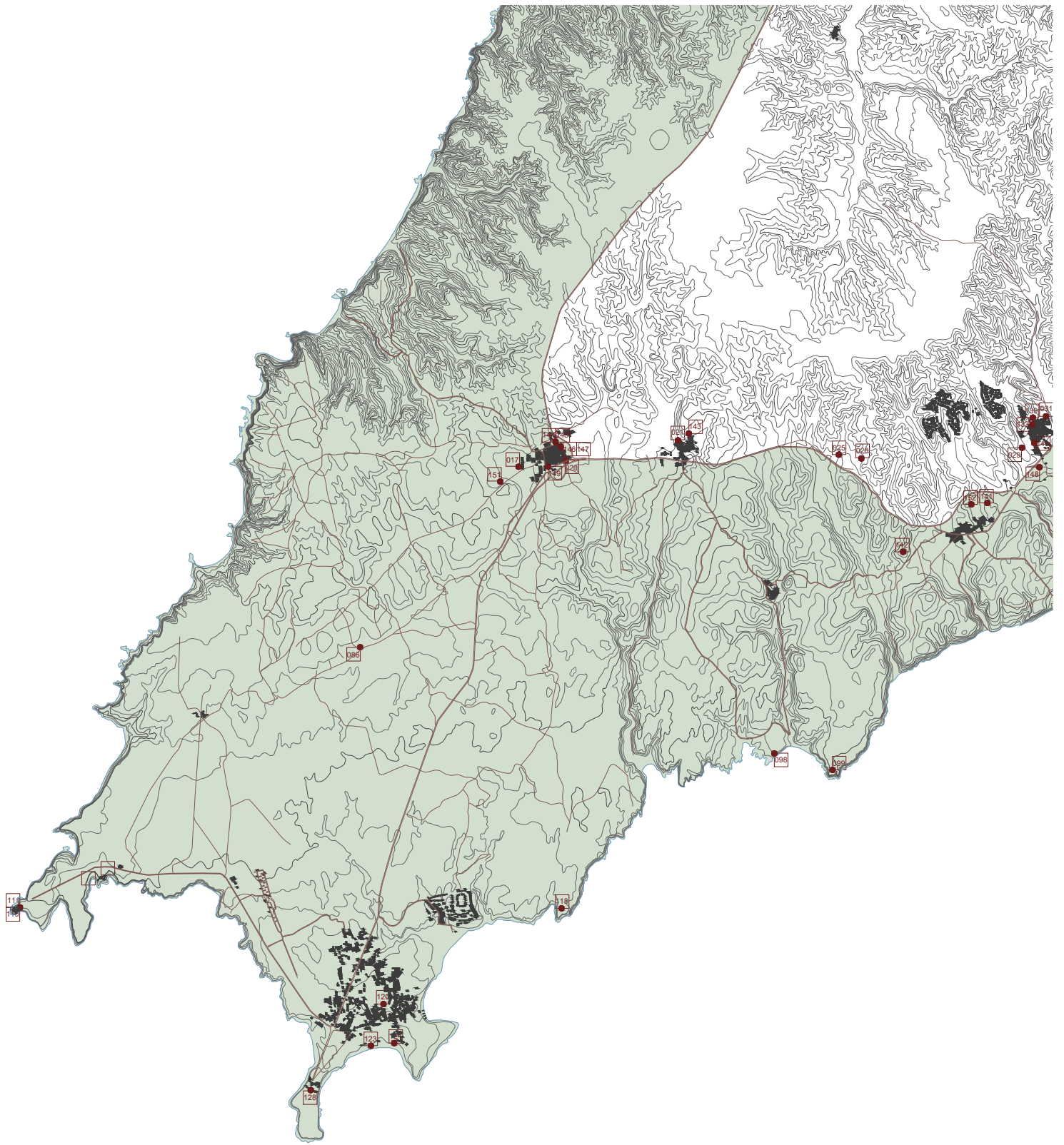
Escala 1:75000
 FIGURA 09 - Memória gravada na Terra - Idade Antiga
 ORIGEM - Raquel Cravinho

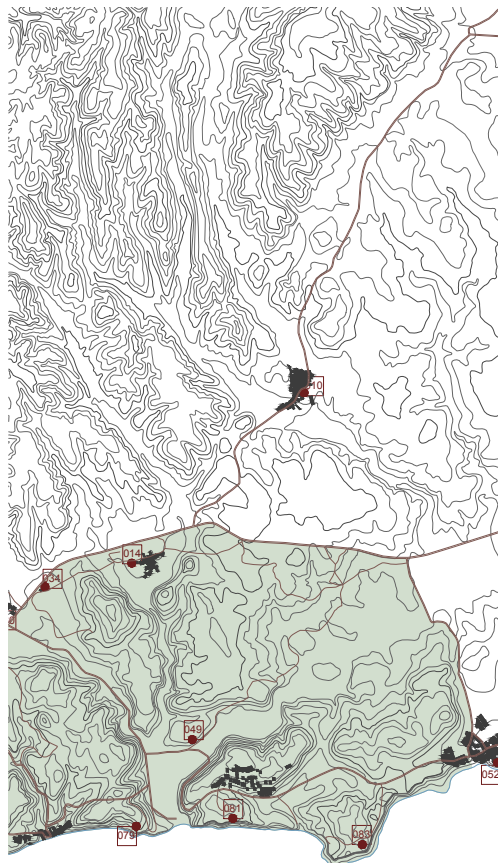




- | | | | |
|-----|--|-----|--|
| 17 | ACHADOS E SILOS DE VILA DO BISPO (VILA DO BISPO)
Neolítico, Romano e Idade Média (Muçulmano) | 133 | DEGRAUS DA CASA DO POVO (BUDENS)
Manuelino? |
| 20 | IGREJA MATRIZ DE SANTA ANA (VILA DO BISPO)
Possivelmente Século XV | 136 | ALDEIA MEDIEVAL DO ZIMBRAL (BUDENS)
Neolítico, idade do Bronze, século XII-XIV
-Carta Arqueológica 2014 |
| 21 | CASA O INFANTE (RAPOSEIRA)
Medieval? | 139 | MOINHO DE BUDENS (BUDENS)
Medieval
-Carta Arqueológica 2014 |
| 25 | CAPELA DE N.ª S.ª DA GUADALUPE (RAPOSEIRA)
Medieval (segunda metade do século XIII) | 140 | MOINHO DE BUDENS (BUDENS)
Medieval
-Carta Arqueológica 2014 |
| 26 | QUINTA DE N.ª S.ª DA GUADALUPE (RAPOSEIRA)
Medieval e Moderno | 141 | MOINHO DA FIGUEIRA (BUDENS)
Medieval
-Carta Arqueológica 2014 |
| 29 | CASTELO E RUÍNAS DE BUDENS (BUDENS)
Romano e Medieval | 142 | MOINHO VELHO (BUDENS)
Medieval
-Carta Arqueológica 2014 |
| 31 | TORRE DE BUDENS (BUDENS)
Medieval | 143 | MOINHO DA RAPOSEIRA (VILA O BISPO)
Medieval
-Carta Arqueológica 2014 |
| 49 | POVOADO E NECRÓPOLE DO CERRO DO CASTELO OU DO RIO (BUDENS)
Idade do Bronze, Idade do Ferro e Romano, Medieval e Moderno | 144 | MOINHO DE VILA DO BISPO (VILA DO BISPO)
Medieval
-Carta Arqueológica 2014 |
| 81 | RUÍNAS DO MONTE DO FORTE OU DA FORTALEZA DE ALMÁDENA (BUDENS)
Romano, Medieval e Moderno (século XVII) | 145 | MOINHO DE VILA DO BISPO (VILA DO BISPO)
Medieval
-Carta Arqueológica 2014 |
| 85 | ACHADOS DO CATALÃO (SAGRES)
Paleolítico médio, superior, Epipaleolítico, Neolítico e Romano | 146 | MOINHO DE VILA DO BISPO (VILA DO BISPO)
Medieval
-Carta Arqueológica 2014 |
| 81 | RUÍNAS DO MONTE DO FORTE OU DA FORTALEZA DE ALMÁDENA (BUDENS)
Romano, Medieval e Moderno (século XVIII) | 147 | MOINHO DE VILA DO BISPO (VILA DO BISPO)
Medieval
-Carta Arqueológica 2014
(Destruído na construção do depósito de água de Vila o Bispo) |
| 82 | ERMIDA DE SÃO PEDRO (BUDENS)
Medieval | 148 | FONTE COMUNITÁRIA DE BUDENS (BUDENS)
Medieval
-Carta Arqueológica 2014 |
| 86 | ACHADO DO MONTE DE SANTO ANTÓNIO (SAGRES)
Romano e Medieval (Muçulmano) | 149 | FONTE COMUNITÁRIA DE VILA DO BISPO (VILA DO BISPO)
Medieval
-Carta Arqueológica 2014 |
| 98 | ACHADO DO ZAVIAL (RAPOSEIRA)
Medieval (Muçulmano) | 150 | POÇO COMUNITÁRIO DE BUDENS (BUDENS)
Medieval
-Carta Arqueológica 2014 |
| 99 | ATALAIA DA PONTA A TORRE (RAPOSEIRA)
Medieval (?) | 151 | POÇO COMUNITÁRIO DE VILA DO BISPO (VILA DO BISPO)
Medieval
-Carta Arqueológica 2014 |
| 110 | CAPELA, CONVENTO, FORTALEZA, FAROL DE SÃO VICENTE (SAGRES)
Medieval, Moderno e Contemporâneo | 152 | MOINHO DA FIGUEIRA (BUDENS)
Medieval
-Carta Arqueológica 2014 |
| 111 | IGREJA DO CORVO (SAGRES)
Medieval (Muçulmano) | | |
| 118 | ATALAIA DA PONTA DOS CAMINHOS (SAGRES)
Medieval ou Moderno | | |
| 120 | POVOAÇÃO DE SAGRES (SAGRES)
Medieval, Moderno e Contemporâneo | | |
| 123 | SILOS E FORNOS DA PRAIA DA MARETA (SAGRES)
Medieval e Moderno (século XVI) | | |
| 124 | IGREJA DE SANTA CATARINA (SAGRES)
Medieval (século XV) | | |
| 128 | FORTALEZA E IGREJA DE NOSSA SENHORA DA GRAÇA DE SAGRES (SAGRES)
Medieval, Moderno e Contemporâneo | | |

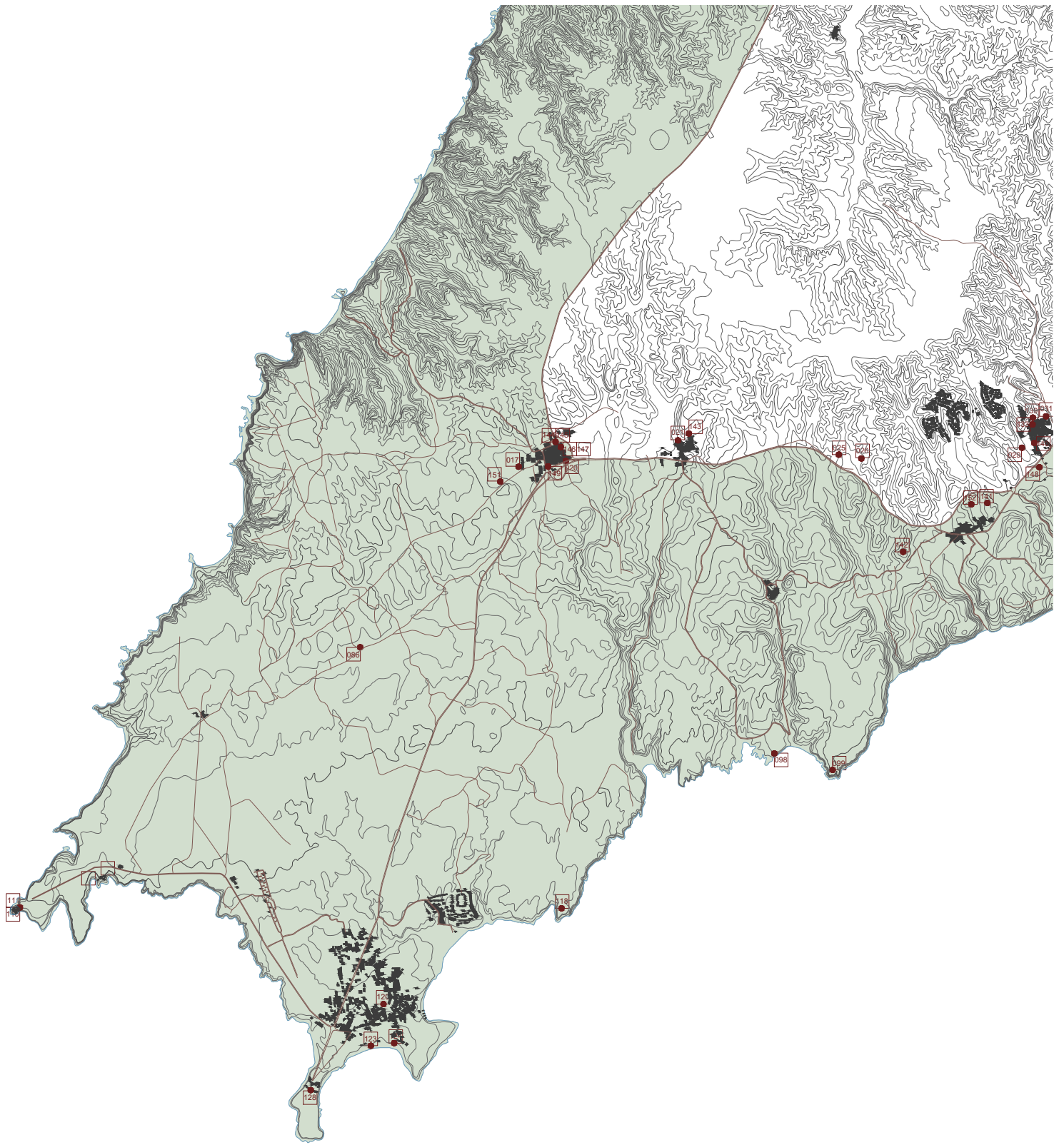
FIGURA 10 - Memória gravada na Terra - Idade Média
Escala 1:75000
ORIGEM - Raquel Cravinho

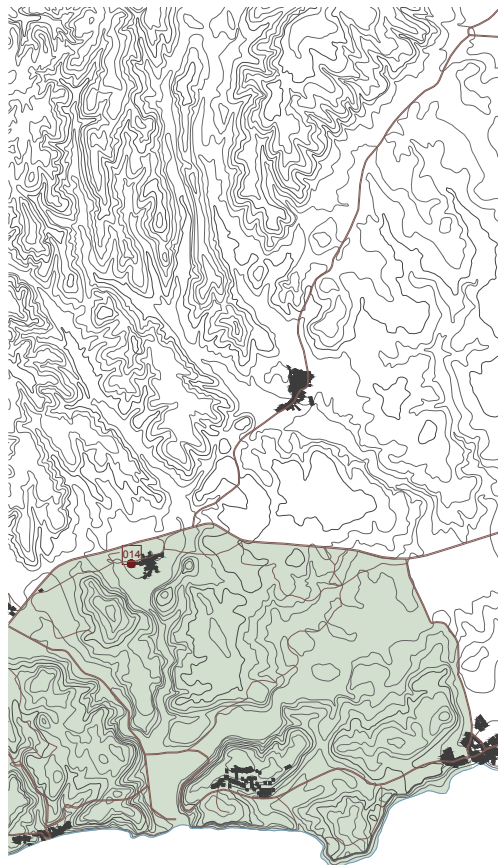




- 10 IGREJA MATRIZ DE BARÃO DE SÃO MIGUEL (BARÃO DE SÃO MIGUEL)
Moderna (século XVI)
- 14 ERMIDA DE SÃO LORENÇO (BUDENS)
Moderna e Contemporâneo
- 16 ATALAIA DE TORRE DE ASPA (VILA DO BISPO)
Moderna (século XVI)
- 18 PELOURINHO DE VILA DO BISPO (VILA DO BISPO)
Idade Moderna
- 19 PONTE DE VILA DO BISPO (VILA DO BISPO)
Idade Moderna?
- 20 IGREJA MATRIZ DE SANTA ANA (VILA DO BISPO)
Possivelmente Século XV
- 22 IGREJA MATRIZ DE N.ª S.ª DA CONCEIÇÃO (RAPOSEIRA)
Moderna e Contemporâneo
- 26 QUINTA DE N.ª S.ª DA GUADALUPE (RAPOSEIRA)
Medieval e Moderno
- 30 IGREJA MATRIZ DE SÃO SEBASTIÃO (BUDENS)
Moderno
- 34 CAPELA E RUÍNA DE SANTO ANTÓNIO (BUDENS)
Romano e Moderno (século XVII)
- 49 POVOADO E NECRÓPOLE DO CERRO DO CASTELO OU DO RIO (BUDENS)
Idade do Bronze, Idade do Ferro e Romano, Medieval e Moderno
- 79 RUÍNAS DA PONTA DE S. LOURENÇO (BUDENS)
Moderno
-Carta Arqueológica 2014
- 81 RUÍNAS DO MONTE DO FORTE OU DA FORTALEZA DE ALMÁDENA (BUDENS)
Romano, Medieval e Moderno (século XVII)
- 83 ATALAIA DA PONTA DO BURGUAU OU DA ALMÁDENA
Moderno?
- 87 ERMIDA E SANTO ANTÓNIO (SAGRES)
Idade Moderna?
- 92 FORTE DE SANTA CRUZ A FIGUEIRA (BUDENS)
Moderno (século XVI)
- 97 FORTE DO ZAVIAL (RAPOSEIRA)
Moderno (século XVII)
- 106 FORTE DO BARRACÃO (SAGRES)
Moderno
- 110 CAPELA, CONVENTO, FORTALEZA, FAROL DE SÃO VICENTE (SAGRES)
Medieval, Moderno e Contemporâneo
- 113 FORTALEZA DE SANTO ANTÓNIO E CAPELA DE SANTA CATARINA DO BELIXE (SAGRES)
Moderno e Contemporâneo
- 118 ATALAIA DA PONTA DOS CAMINHOS (SAGRES)
Medieval ou Moderno
- 120 POVOAÇÃO DE SAGRES (SAGRES)
Medieval, Moderno e Contemporâneo
- 121 FORTE DA BALEEIRAOU DE NOSSA SENHORA DA GUIA (SAGRES)
Moderno
- 123 SILOS E FORNOS DA PRAIA DA MARETA (SAGRES)
Medieval e Moderno (século XVI)
- 126 FORTE E TORRE DA PONTA DA ATALAIA (SAGRES)
Moderno
- 127 TORRE DO ALTAR (SAGRES)
Moderno
- 128 FORTALEZA E IGREJA DE NOSSA SENHORA DA GRAÇA DE SAGRES (SAGRES)
Medieval, Moderno e Contemporâneo

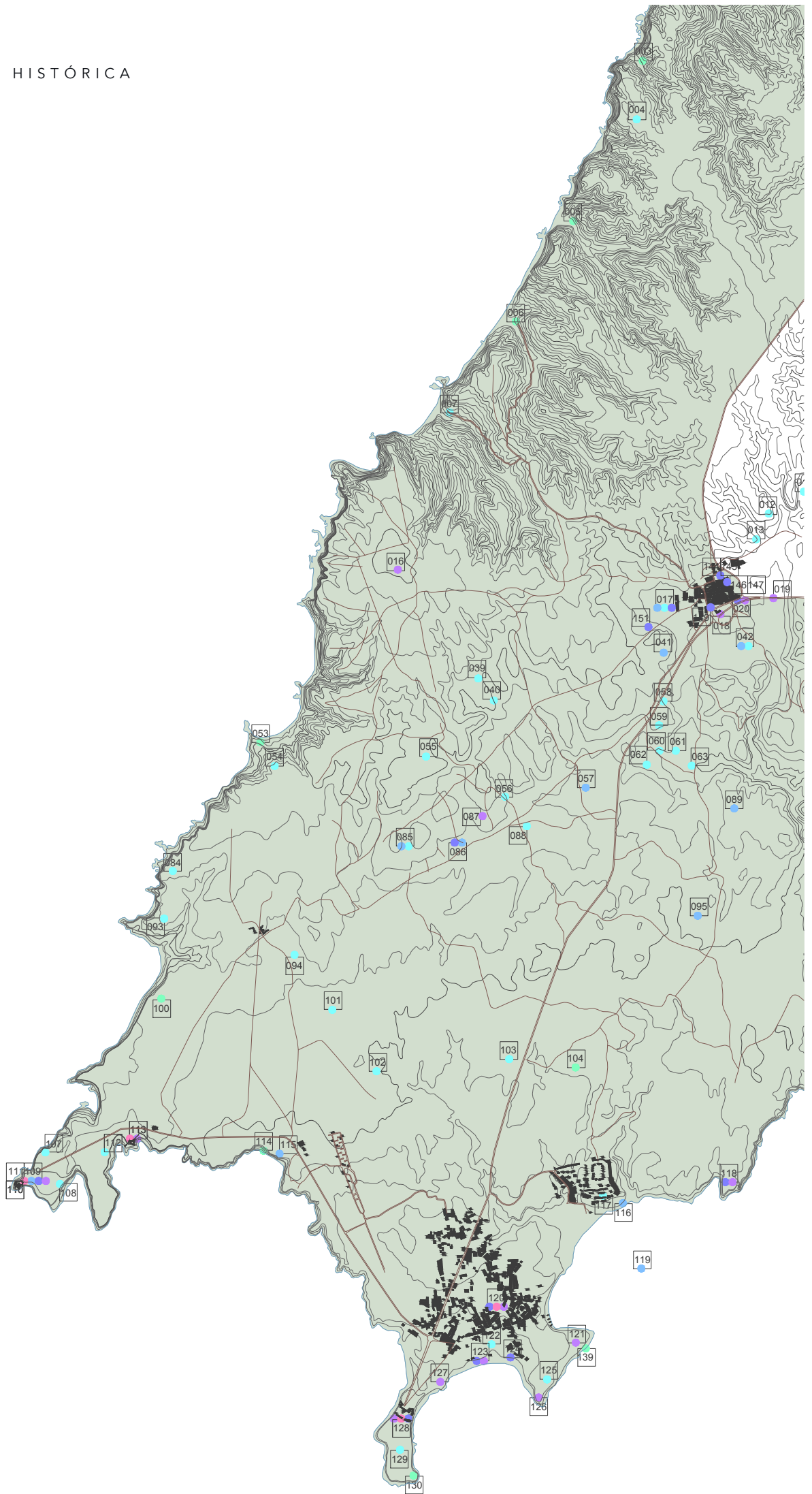
FIGURA 11 - Memória gravada na Terra - Idade Moderna
Escala 1:75000
ORIGEM - Raquel Cravinho

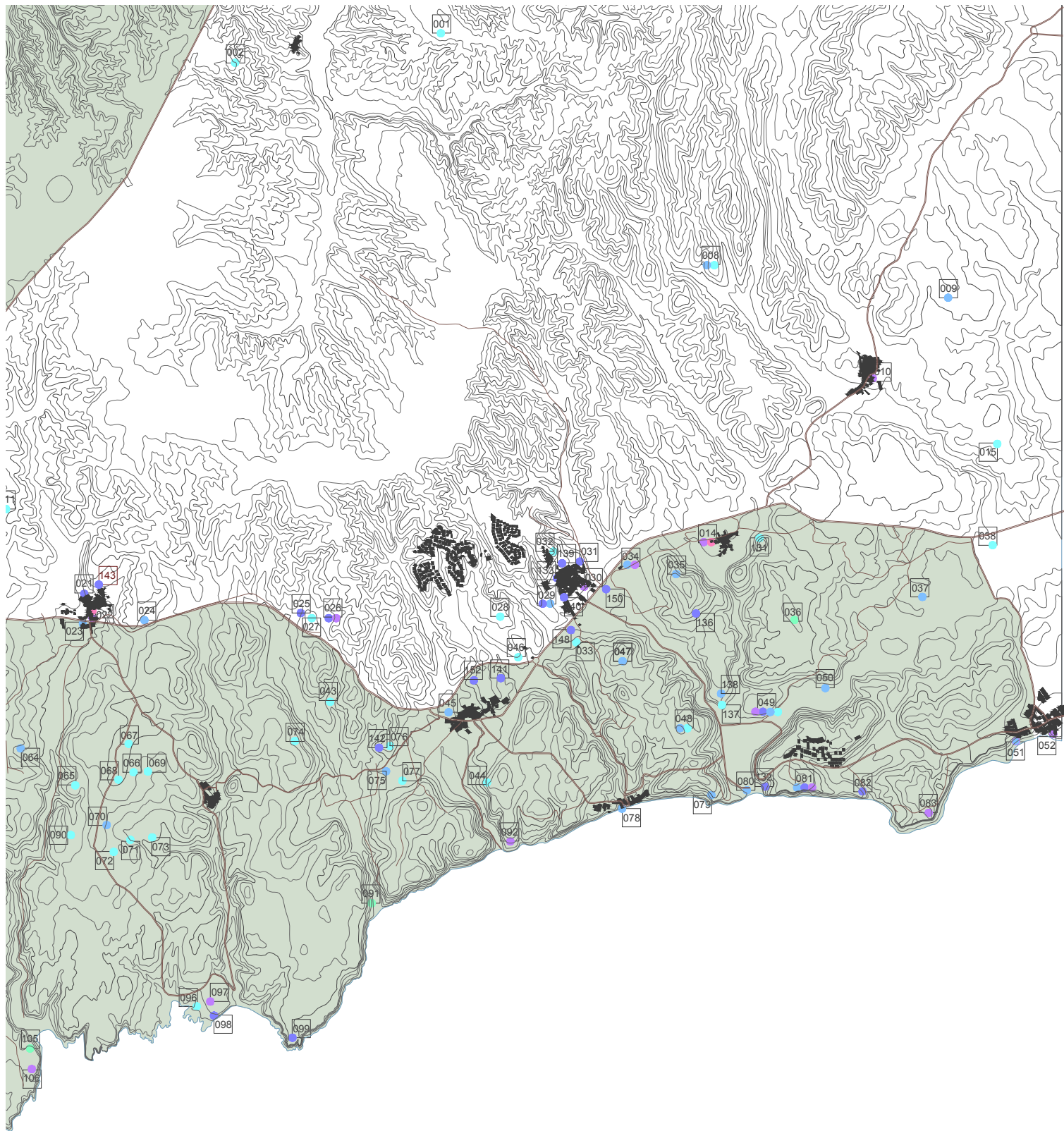




- 14 ERMIDA DE S. LORENÇO (BUDENS)
Moderno e Contemporâneo
- 22 IGREJA MATRIZ DE N.ª S.ª DA CONCEIÇÃO (RAPOSEIRA)
Moderna e Contemporâneo
- 110 CAPELA, CONVENTO, FORTALEZA, FAROL DE SÃO VICENTE (SAGRES)
Medieval, Moderno e Contemporâneo
- 113 FORTALEZA DE SANTO ANTÓNIO E CAPELA DE SANTA CATARINA DO BELIXE (SAGRES)
Moderno e Contemporâneo
- 120 POVOAÇÃO DE SAGRES (SAGRES)
Medieval, Moderno e Contemporâneo
- 128 FORTALEZA E IGREJA DE NOSSA SENHORA DA GRAÇA DE SAGRES (SAGRES)
Medieval, Moderno e Contemporâneo

FIGURA 12 - Memória gravada na Terra - Idade Contemporânea
Escala 1:75000
ORIGEM - Raquel Cravinho





- Núcleos urbanos ●
- Área protegida - Parque Natural do Sudoeste Alentejano e Costa Vicentina ●
- Concheiros/ Grutas/ Cavernas / Furnas ●
- Pré- história ●
- Idade Antiga ●
- Idade Média ●
- Idade Moderna ●
- Idade Contemporânea ●

Escala 1:55000
 FIGURA 13 - Memória gravada na Terra - CONVERGÊNCIA histórica
 ORIGEM - Raquel Cravinho

M E M Ó R I A
G R A V A D A N O M A R

PANORAMA GERAL | TOPONÍMIA DO MAR

PONTA POR
PONTA

PEDRA DAS
CASINHAS

MA

LIMPO DAS CASINHAS

PASSA FOME

100000

50000

20000

10000

PEDRA
CURVA

CANHÃO DE
SÃO VICENTE

A TAPAR AS LUZES
DA MARINHA

PEDRA CABEÇO
DE OESTE

MAR DAS ESTEV

CABEÇO DOS
ALFAQUETES

FUNDO SUJO
POR TERRA OU Y

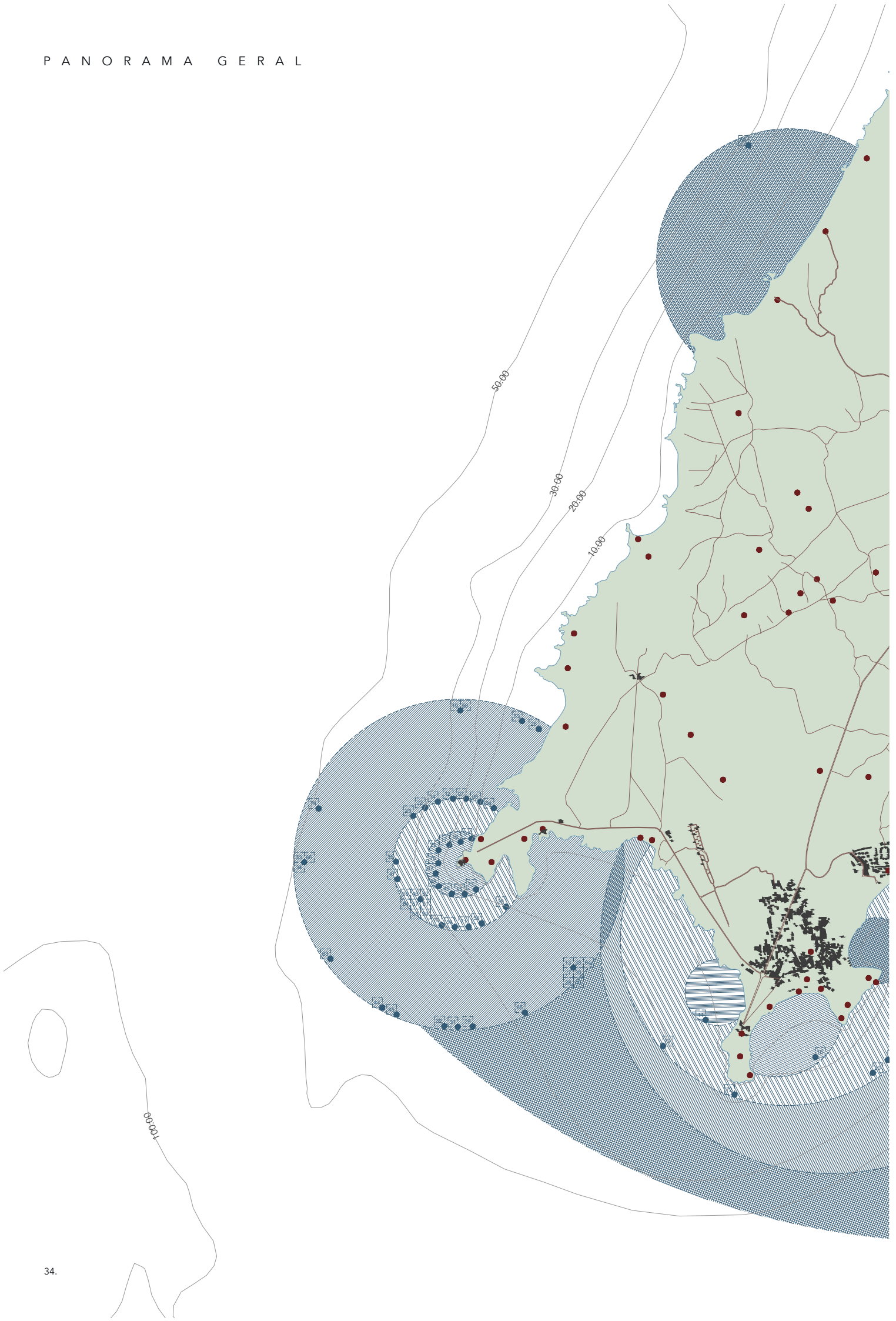
A FOIA

BAI

OS CANEIROS

BAIXO DE F

OS CORN



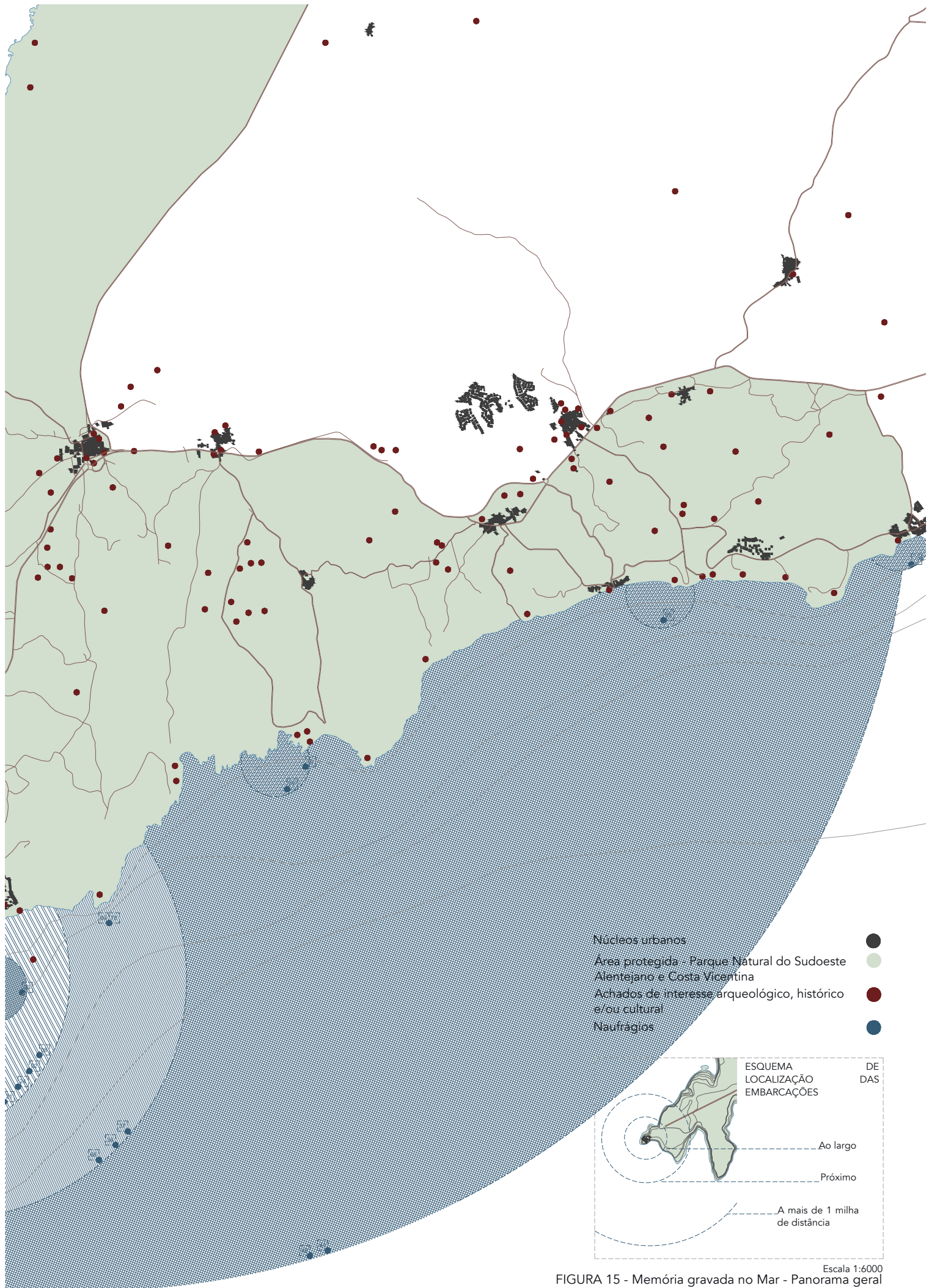
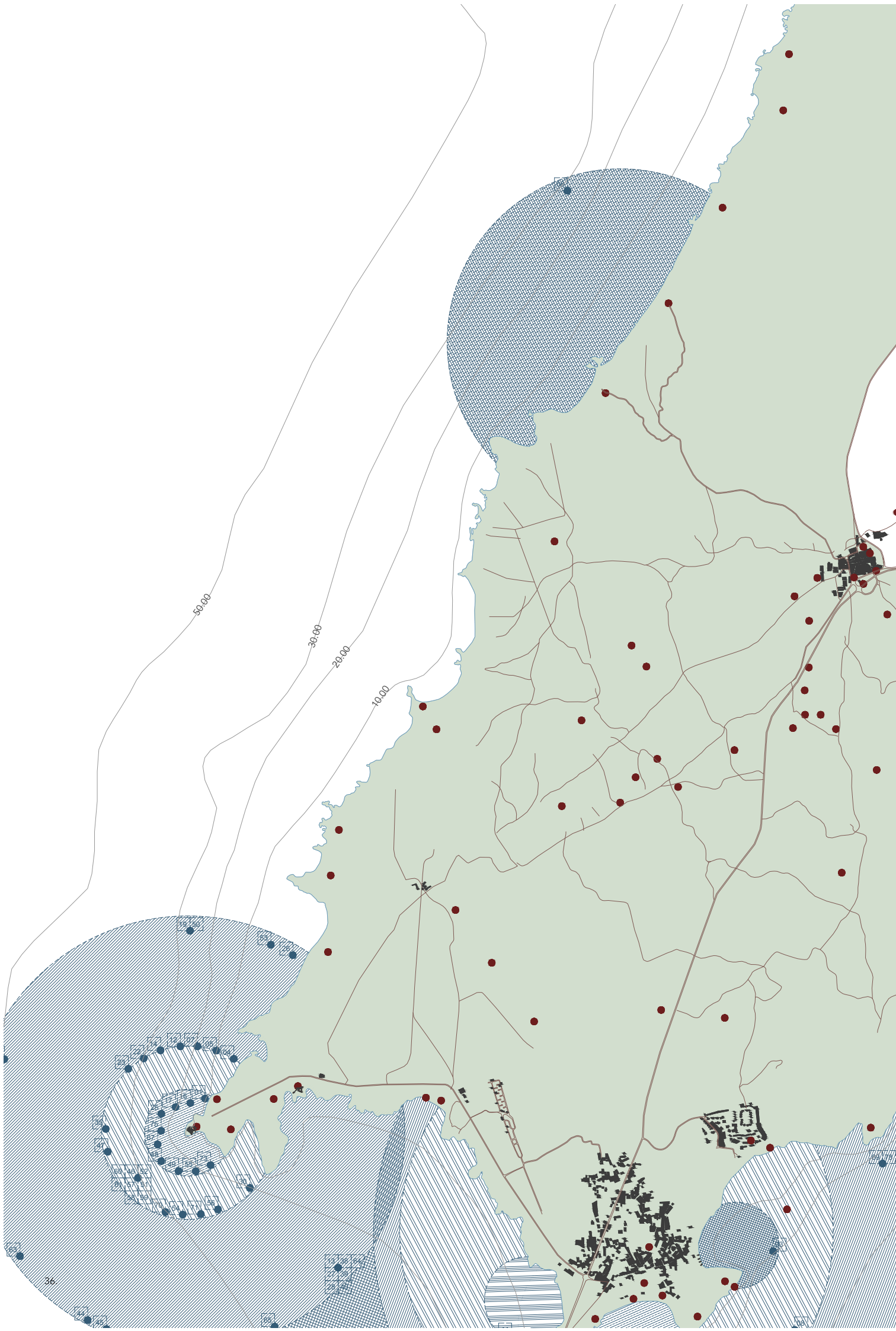
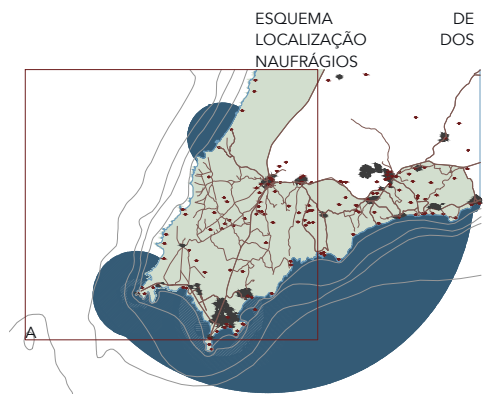
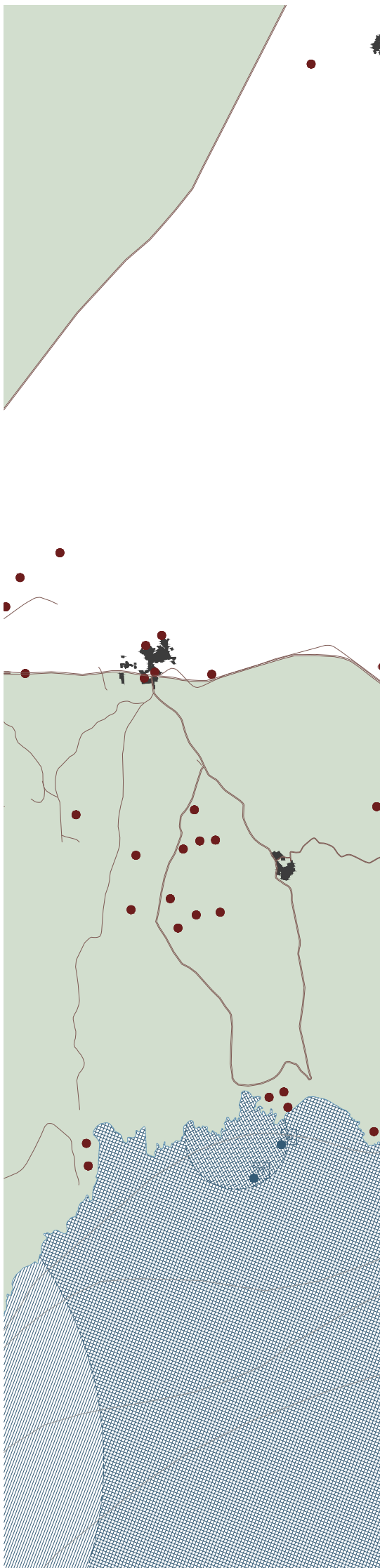


FIGURA 15 - Memória gravada no Mar - Panorama geral

ORIGEM - Raquel Cravinho



01 ? (6x) galês portuguêsa e castelhana 21/07/1337	23 ROWA vapor - 2199 ton. inglês 29/07/1910	50 IOANNIS D. vapor - 2199 ton. grego 18/06/1925	66 ALBERTOS SEGUNDO vapor português 09/01/1944
03 PEDRO DIAZ patacho espanhola 1608	25 TEMERÁRIO vapor italiano 21/08/1913	51 LANGTON HALL vapor - 6537 ton. inglês 18/06/1925	67 KAOLAC vapor francês 27/07/1948
04 SANTA CATALINA nau espanhola 1621	26 ALEXANDRIA vapor inglês 21/01/1914	52 WAIMATE vapor - 5817 ton. inglês 18/06/1925	69 SANTIRSO vapor - 847 ton. espanhol 26/04/1963
05 S. INAGCIO nau espanhola 1621	27 TORSDAL vapor inglês 28/10/1916	53 TEMPEST vapor - 3122 ton. eua 28/08/1934	70 ZAKIA vapor panameana 21/11/1964
06 N. S. DEL ROSARIO nau espanhola 1629	30 SELENE vapor inglês 28/10/1916	54 SS ORAV vapor - 5135 ton. jugoslava 12/10/1940	71 ANDULO navio-motor português 08/06/1965
07 ? nau espanhola 27/12/1666	33 CAPRICIEUSE goleta francês 03/01/1917	55 DAGMAR vapor - 2471 ton. dinamarquês 1941	73 SETÚBAL navio-motor - 962 ton. grega 14/04/1972
10 REDOUTABLE navio de guerra francês 18/08/1759	34 FAMA vapor noruegues 03/01/1917	56 SS BARON LOVAT cargueiro - 3395 ton. inglês 06/06/1941	74 IRIS navio-motor - 8451 ton. grega 15/02/1979
12 EVELYN navio a vapor inglês 13/08/1883	35 LIBERTE ? francês 04/01/1917	57 U-127 submarino alemão 15/12/1941	75 "BALETÃO" baletão português 1980?
13 ROEBUCK navio a vapor inglês 17/02/1888	38 MAYOLA veleiro - 146 ton. inglês 16/02/1917	58 HOLLINSIDE vapor - 4172 ton. inglês 03/09/1942	77 "BARCO DAS LARAJAS" vapor espanhol? ?
14 DACIA navio a vapor inglês 27/06/1892	39 THOMAS (SV) 132 ton. inglês 18/02/1917	59 GRANGEPARK vapor - 5132 ton. inglês 20/11/1942	78 ASSABANITOS vapor ? 19??
16 GAIRLOCH cargueiro inglês 26/08/1897	46 VALHALLA riggid francês 02/12/1921	60 FORT BATTLE RIVER cargueiro - 7133 ton. inglês 06/03/1943	
17 CLAN MACGREGO vapor inglês 04/09/1899	47 ROY ALBERT vapor - 2853 ton. belgica 23/07/1922	61 CONSOLIDA TED CATALINA avião inglês 22/03/1943	
19 CLAN MACLEAN vapor inglês 13/08/1903	48 MORA vapor - 5067 ton. inglês 08/02/1924	63 LLANCARVAN vapor - 6000 ton. inglês 30/05/1943	
22 PATRIOTA chalupa português 24/05/1908	49 RIVER DARE vapor - 1968 ton. inglês 22/03/1924	64 SS SHETLAND vapor - 1846 ton. inglês 23/06/1943	

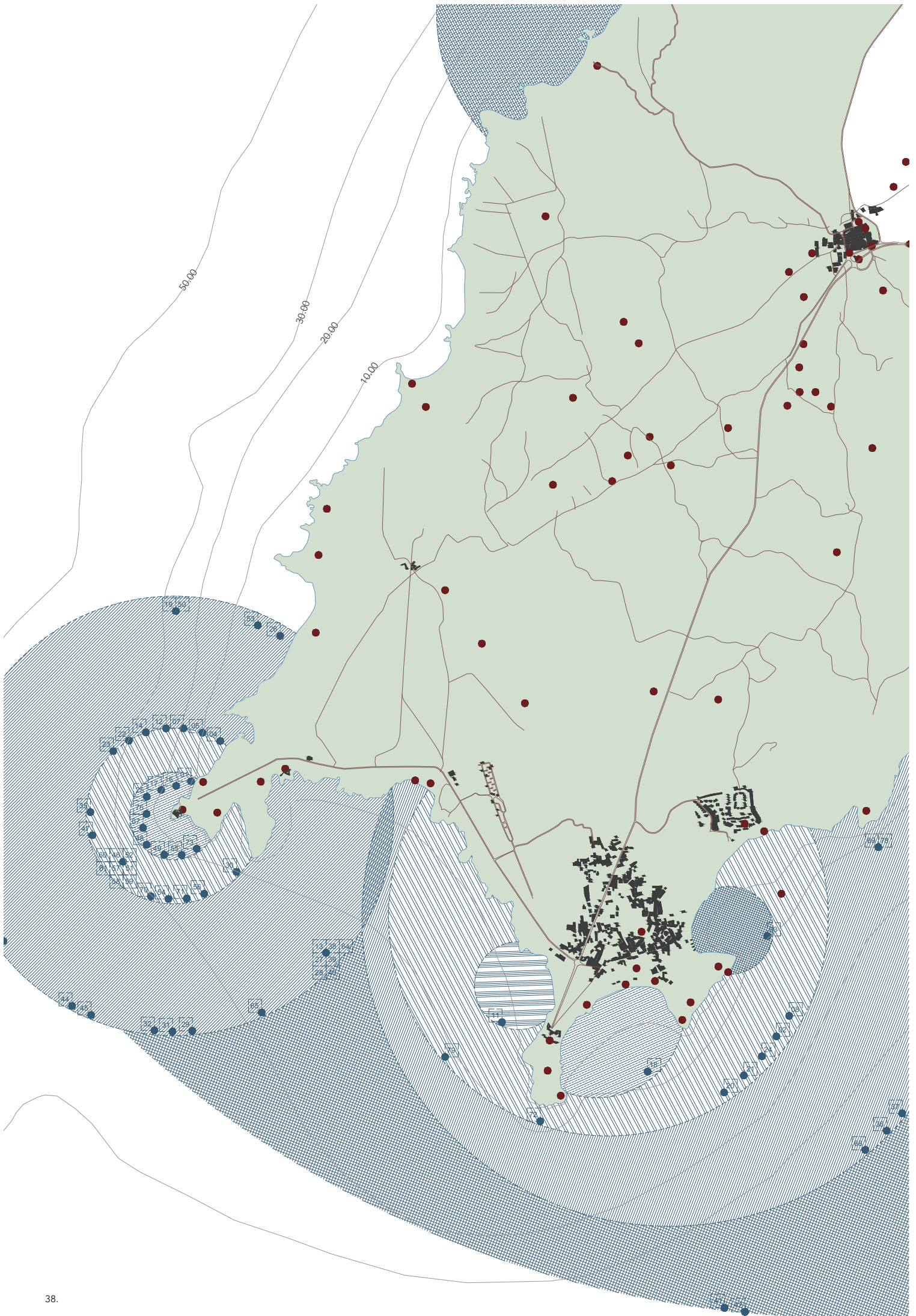


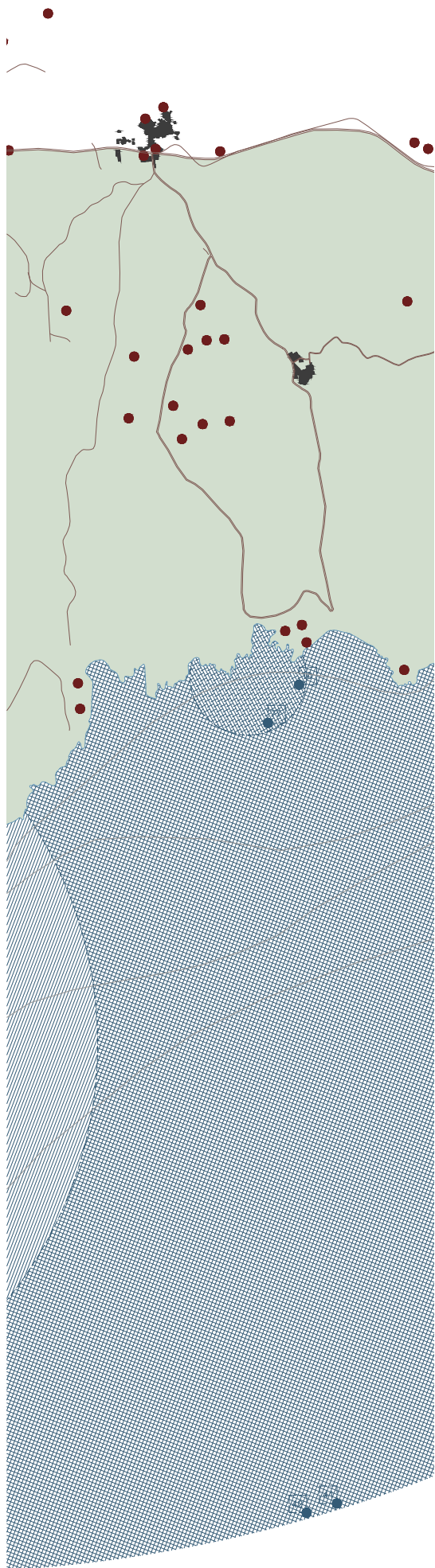
ESQUEMA LOCALIZAÇÃO DOS NAUFRÁGIOS

Escala 1:5000

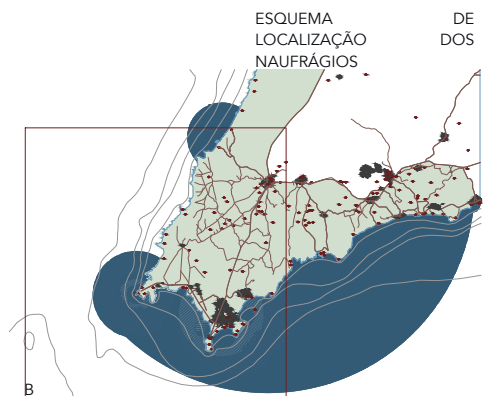
FIGURA 15 - Memória gravada no Mar - Mapa A

ORIGEM - Raquel Cravinho

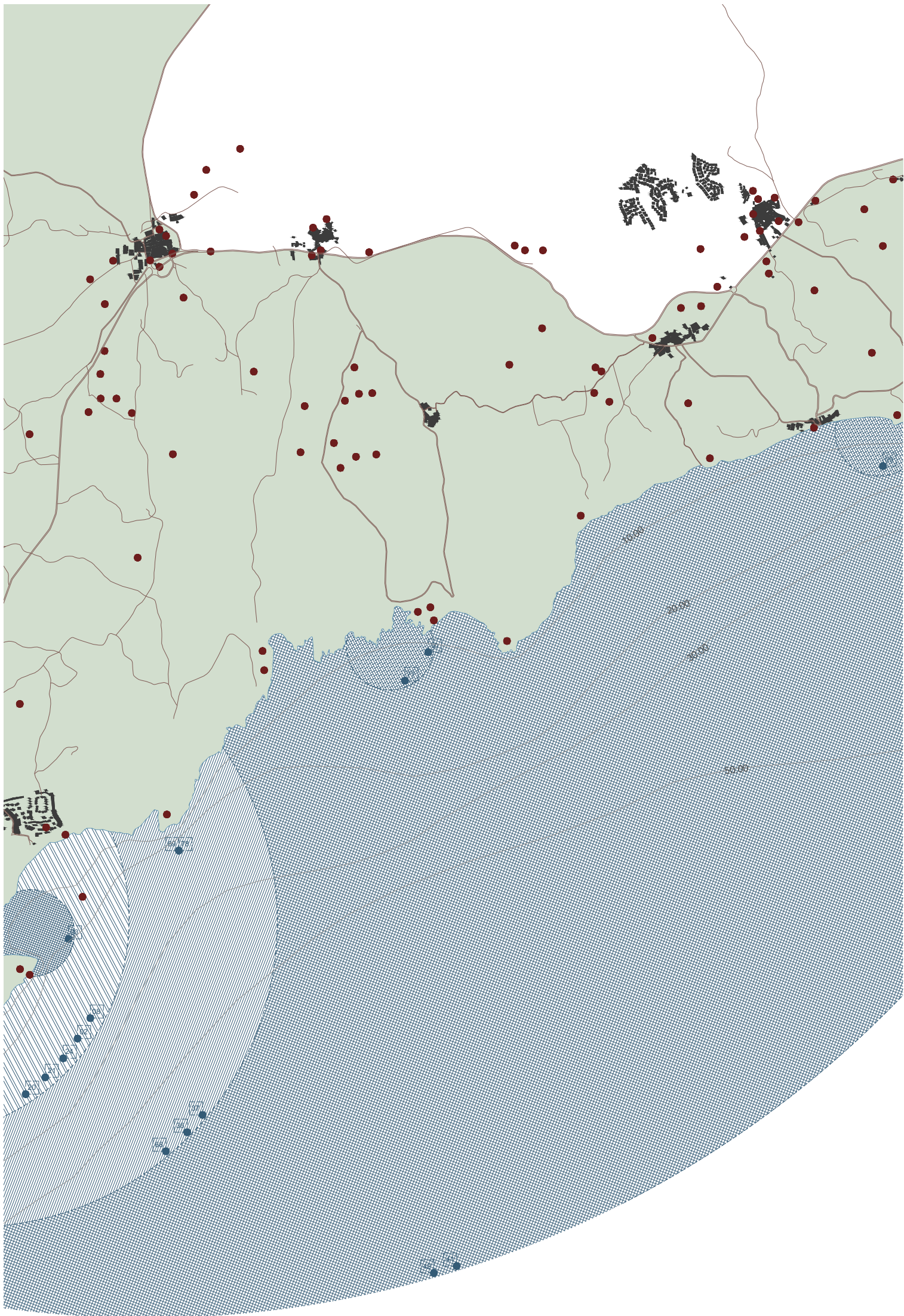


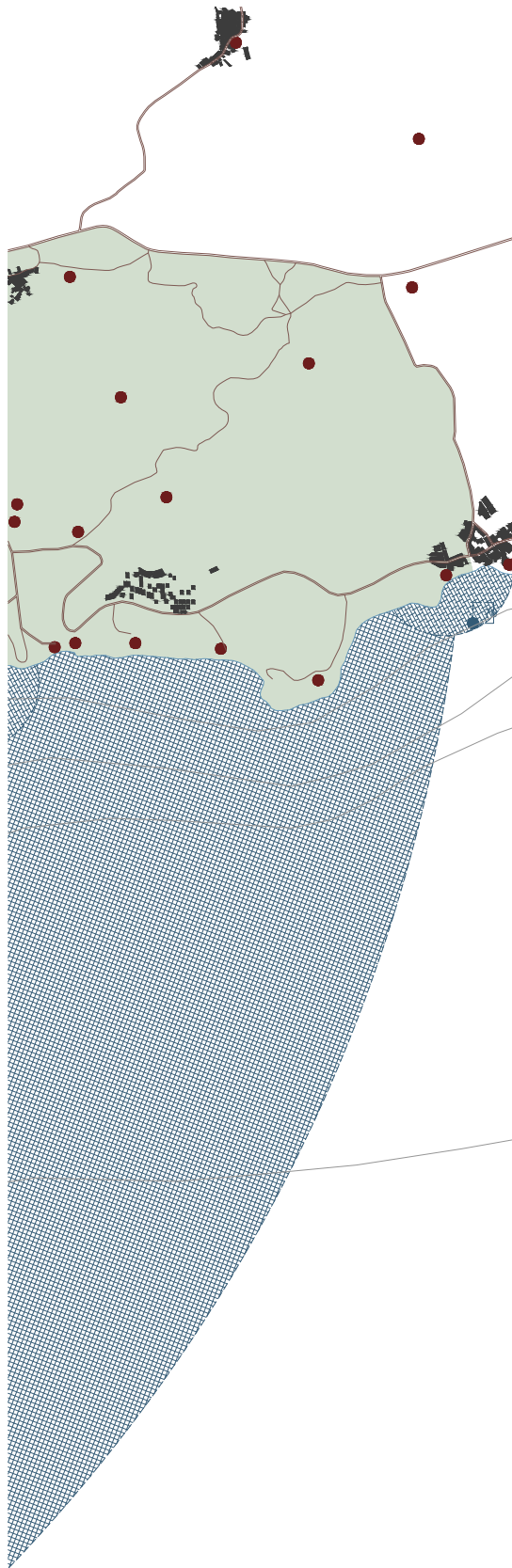


01	? (6x) galés portuguêsa e castelhana 21/07/1337	22	PATRIOTA chalupa português 24/05/1908	39	THOMAS (SV) 132 ton. inglês 18/02/1917	52	WAIMATE vapor - 5817 ton. inglês 18/06/1925	64	SS SHETLAND vapor - 1846 ton. inglês 23/06/1943
02	? caravela espanhola 1589	23	ROWA vapor inglês 29/07/1910	40	VICTORIA vapor - 1271 ton. sueco 17/03/1917	53	TEMPEST vapor - 3122 ton. eua 28/08/1934	65	SS VOLTURNO vapor - 3419 ton. inglês 24/06/1943
04	SANTA CATALINA nau espanhola 1621	24	DERWEN vapor inglês 08/12/1911	41	NORDSOEN vapor - 1055 ton. dinamarquês 24/04/1917	54	SS ORAV vapor - 5135 ton. jugoslava 12/10/1940	66	ALBERTOS SEGUNDO vapor português 09/01/1944
05	S. INAGCIO nau espanhola 1621	25	TEMERÁRIO vapor italiano 21/08/1913	42	TORVORE vapor - 1800 ton. noroegues 24/04/1917	55	DAGMAR vapor - 2471 ton. dinamarquês 1941	67	KAOLAC vapor francês 27/07/1948
07	? nau espanhola 27/12/1666	26	ALEXANDRIA vapor inglês 21/01/1914	44	MAGNUS MANSON escuna - 1751 ton. eua 25/05/1917	56	SS BARON LOVAT cargueiro - 3395 ton. inglês 06/06/1941	68	CASTILLO MONCADA vapor espanhol 16/03/1951
08	SANTO CRISTO Y LAS ANIMAS nau espanhola 1670	27	TORSDAL vapor inglês 28/10/1916	45	BADAGRI vapor - 2956 ton. inglês 13/07/1918	57	U-127 submarino alemão 15/12/1941	70	ZAKIA vapor panameana 21/11/1964
11	LIZZIE DIANSFIELD escuna inglês 25/08/1864	28	LENAO vapor filipino 28/10/1916	46	VALHALLA riggid francês 02/12/1921	58	HOLLINSIDE vapor - 4172 ton. inglês 03/09/1942	71	ANDULO navio-motor português 08/06/1965
12	EVELYN navio a vapor inglês 13/08/1883	29	RIO PIRAHY vapor inglês 28/10/1916	47	ROY ALBERT vapor - 2853 ton. bêlgica 23/07/1922	59	GRANGEPARK vapor - 5132 ton. inglês 20/11/1942	72	CALA NOVA navio-motor espanhol 21/08/1966
13	ROEBUCK navio a vapor inglês 17/02/1888	30	SELENE vapor inglês 28/10/1916	48	MORA vapor - 5067 ton. inglês 08/02/1924	60	FORT BATTLE RIVER cargueiro - 7133 ton. inglês 06/03/1943	73	SETÚBAL navio-motor - 962 ton. grega 14/04/1972
14	DACIA navio a vapor inglês 27/06/1892	31	TORSDAL vapor inglês 28/10/1916	49	RIVER DARE vapor - 1968 ton. inglês 22/03/1924	61	CONSOLIDA TED CATALINA avião inglês 22/03/1943	74	IRIS navio-motor - 8451 ton. grega 15/02/1979
16	GAIRLOCH cargueiro inglês 26/08/1897	32	BRITANNIA vapor inglês 08/12/1916	50	IOANNIS D. vapor - 2199 ton. grego 18/06/1925	63	LLANCARVAN vapor - 6000 ton. inglês 30/05/1943	75	"BALETÃO" baletão português 1980?
17	CLAN MACGREGO vapor inglês 04/09/1899	33	CAPRICIEUSE goleta francês 03/01/1917	51	LANGTON HALL vapor - 6537 ton. inglês 18/06/1925	76	"IATE" iate ? 31/10/2002		
18	LUSITANIA vapor português 18??	34	FAMA vapor noroegues 03/01/1917	35	LIBERTE ? francês 04/01/1917				
19	CLAN MACLEAN vapor inglês 13/08/1903	35	LIBERTE ? francês 04/01/1917	36	SEEMEL ? russa 04/01/1917				
20	KURFURST vapor ? 1904	36	SEEMEL ? russa 04/01/1917	37	ROSE DOROTHEA veleiro -147 ton. inglês 16/02/1917				
21	GOIDELIAN vapor inglês 25/06/1905	37	ROSE DOROTHEA veleiro -147 ton. inglês 16/02/1917	38	MAYOLA veleiro - 146 ton. inglês 16/02/1917				

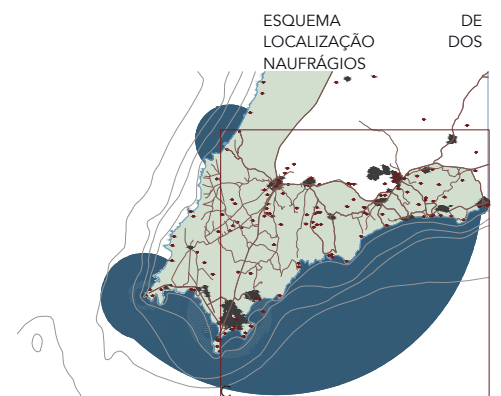


ESQUEMA LOCALIZAÇÃO DOS NAUFRÁGIOS
Escala 1:5000
FIGURA 16 - Memória gravada no Mar - Mapa B
ORIGEM - Raquel Cravinho



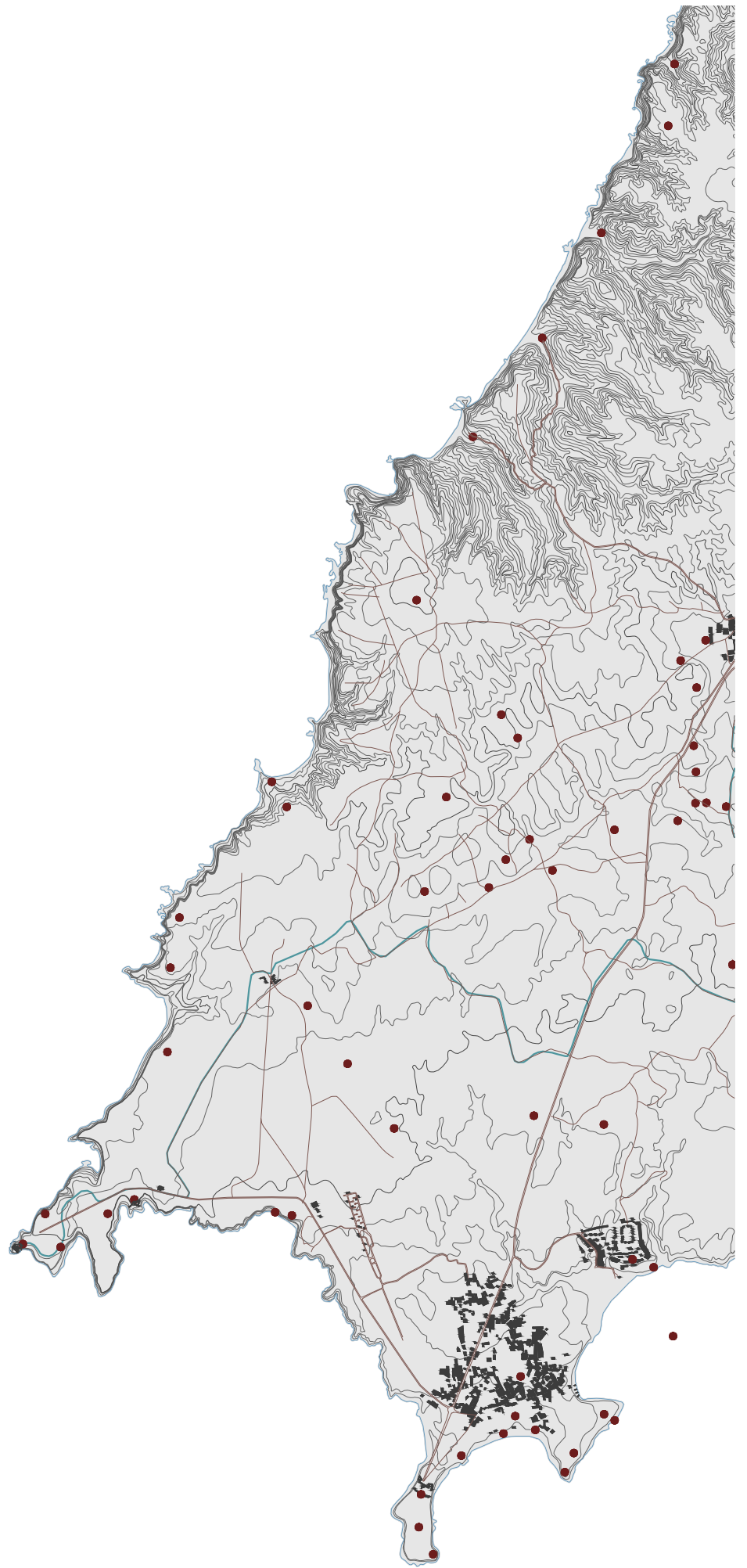


- | | |
|---|--|
| 02 ?
caravela
espanhola
1589 | 36 SEEMEL
?
rusa
04/01/1917 |
| 03 PEDRO DIAZ
patacho
espanhola
1608 | 37 ROSE DOROTHEA
velheiro -147 ton.
inglês
16/02/1917 |
| 08 SANTO CRISTO Y LAS ANIMAS
nau
espanhola
1670 | 41 NORDSOEN
vapor - 1055 ton.
dinamarquês
24/04/1917 |
| 09 OCÉAN
navio de guerra
francês
18/08/1759 | 42 TORVORE
vapor - 1800 ton.
norueguês
24/04/1917 |
| 10 REDOUTABLE
navio de guerra
francês
18/08/1759 | 68 CASTILLO MONCADA
vapor
espanhol
16/03/1951 |
| 18 LUSITANIA
vapor
português
18?? | 69 SANTIRSO
vapor - 847 ton.
espanhol
26/04/1963 |
| 20 KURFURST
vapor
?
1904 | 76 "IATE"
iate
?
31/10/2002 |
| 21 GOIDELIAN
vapor
inglês
25/06/1905 | 77 "BARCO DAS LARAJAS"
vapor
espanhol?
? |
| 24 DERWEN
vapor
inglês
08/12/1911 | 78 ASSABANITOS
vapor
?
19?? |



ESQUEMA DE LOCALIZAÇÃO DOS NAUFRÁGIOS
Escala 1:5000
FIGURA 17 - Memória gravada no Mar - Mapa C
ORIGEM - Raquel Cravinho

M E M Ó R I A
GRAVADA PELO ANDAR



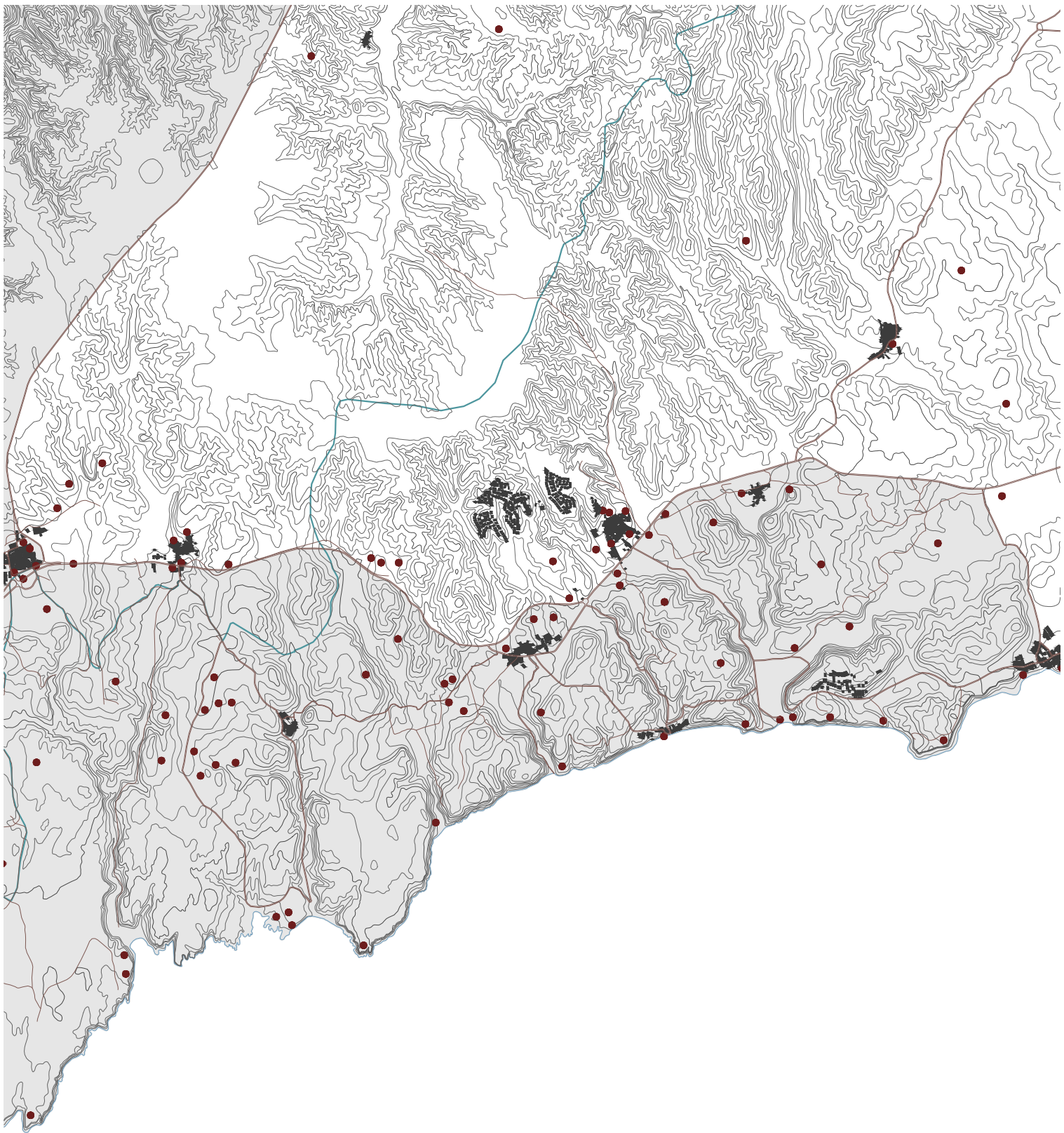
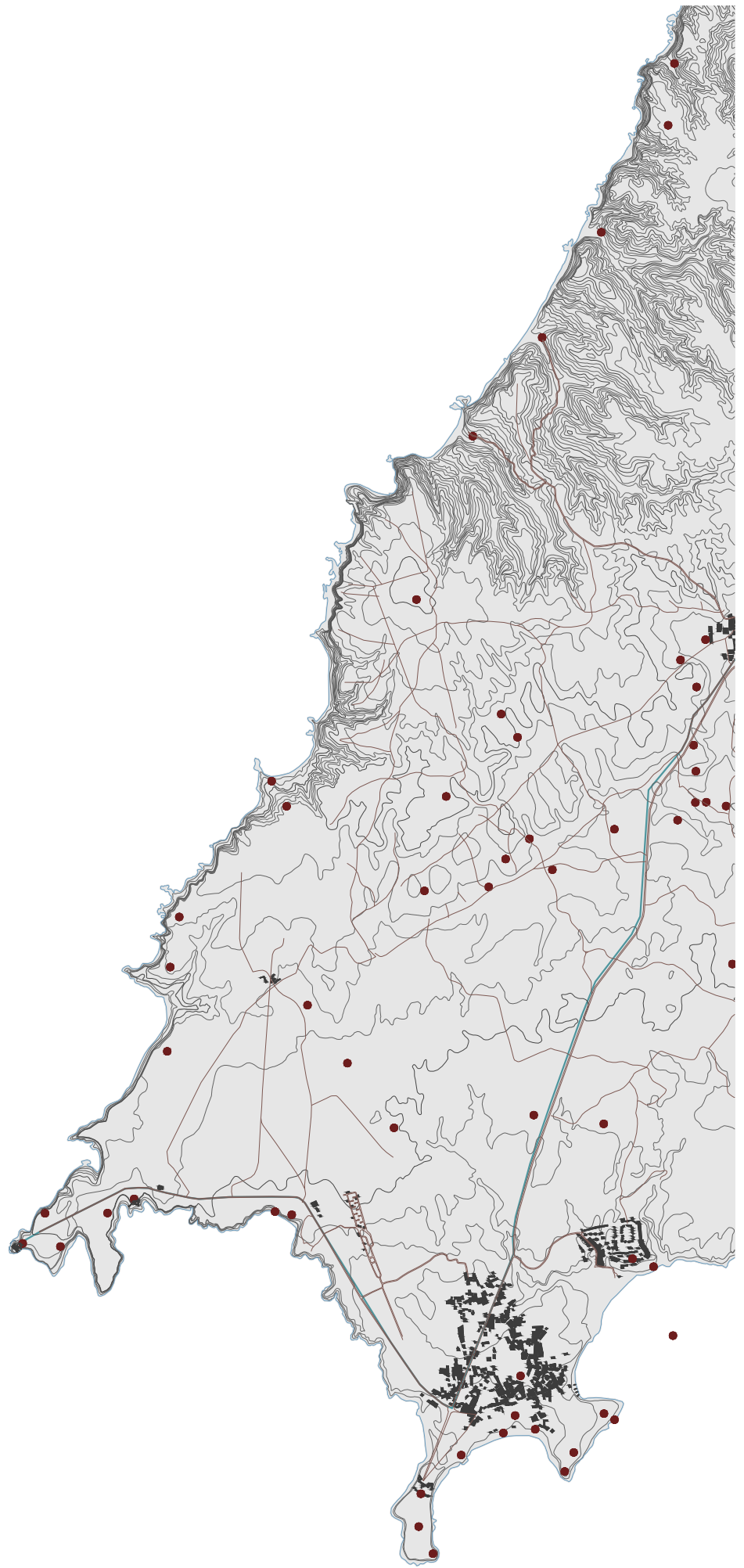
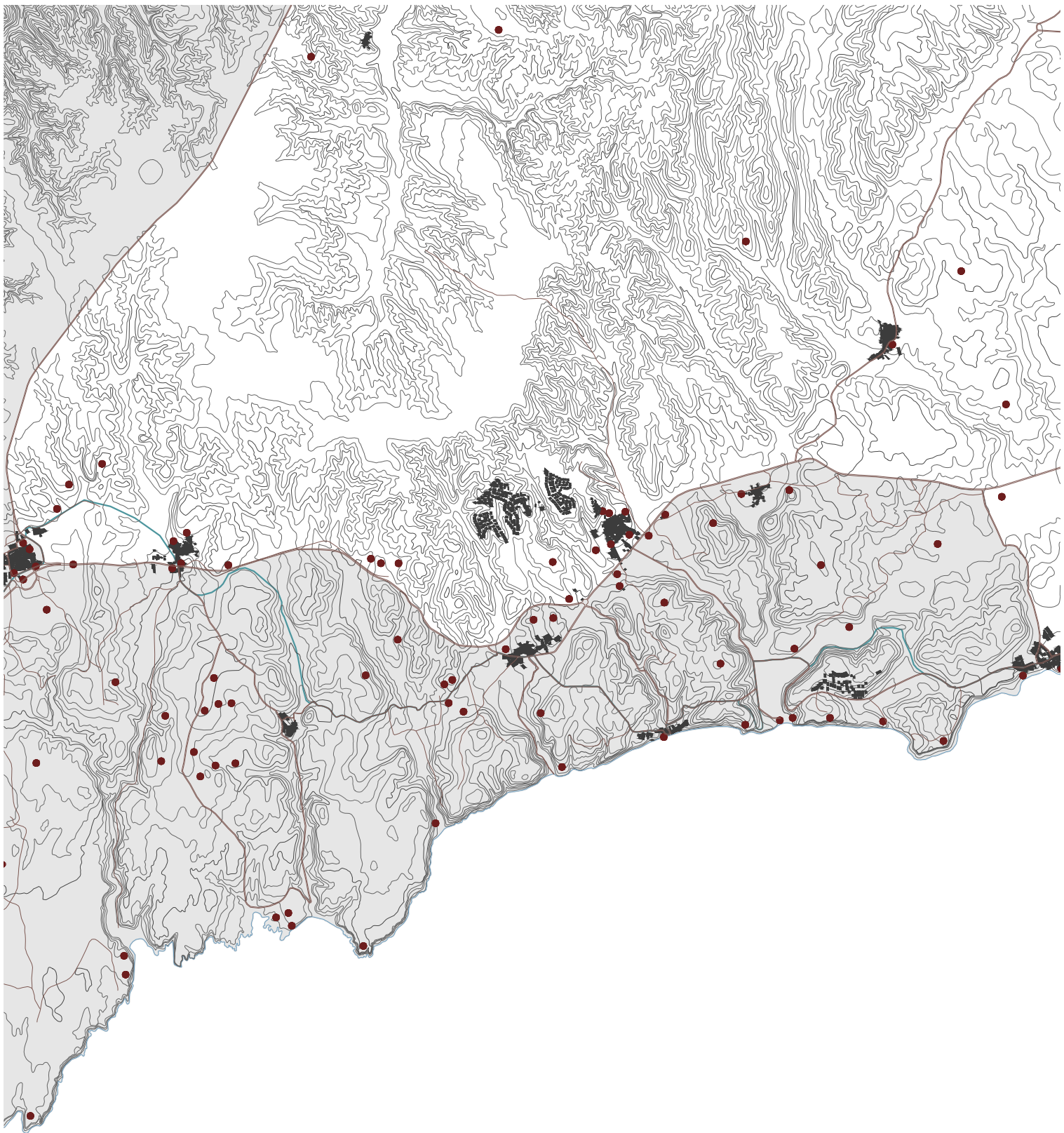
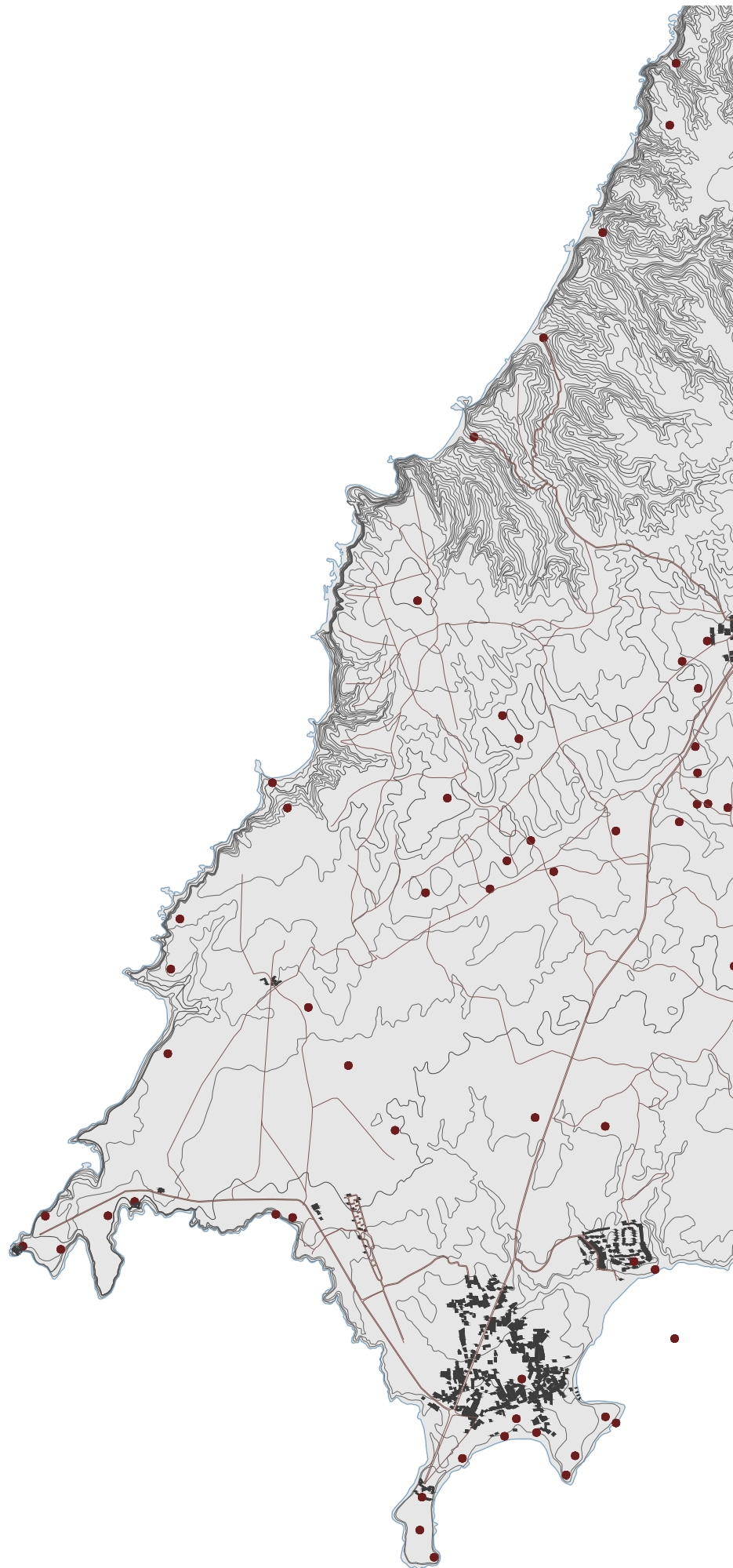


FIGURA 18 - Memória gravada pelo andar - Via algarviana
Escala 1:60000
ORIGEM - Raquel Cravinho





Escala 1:60000
FIGURA 19 - Memória gravada pelo andar - Ecovia
ORIGEM - Raquel Cravinho



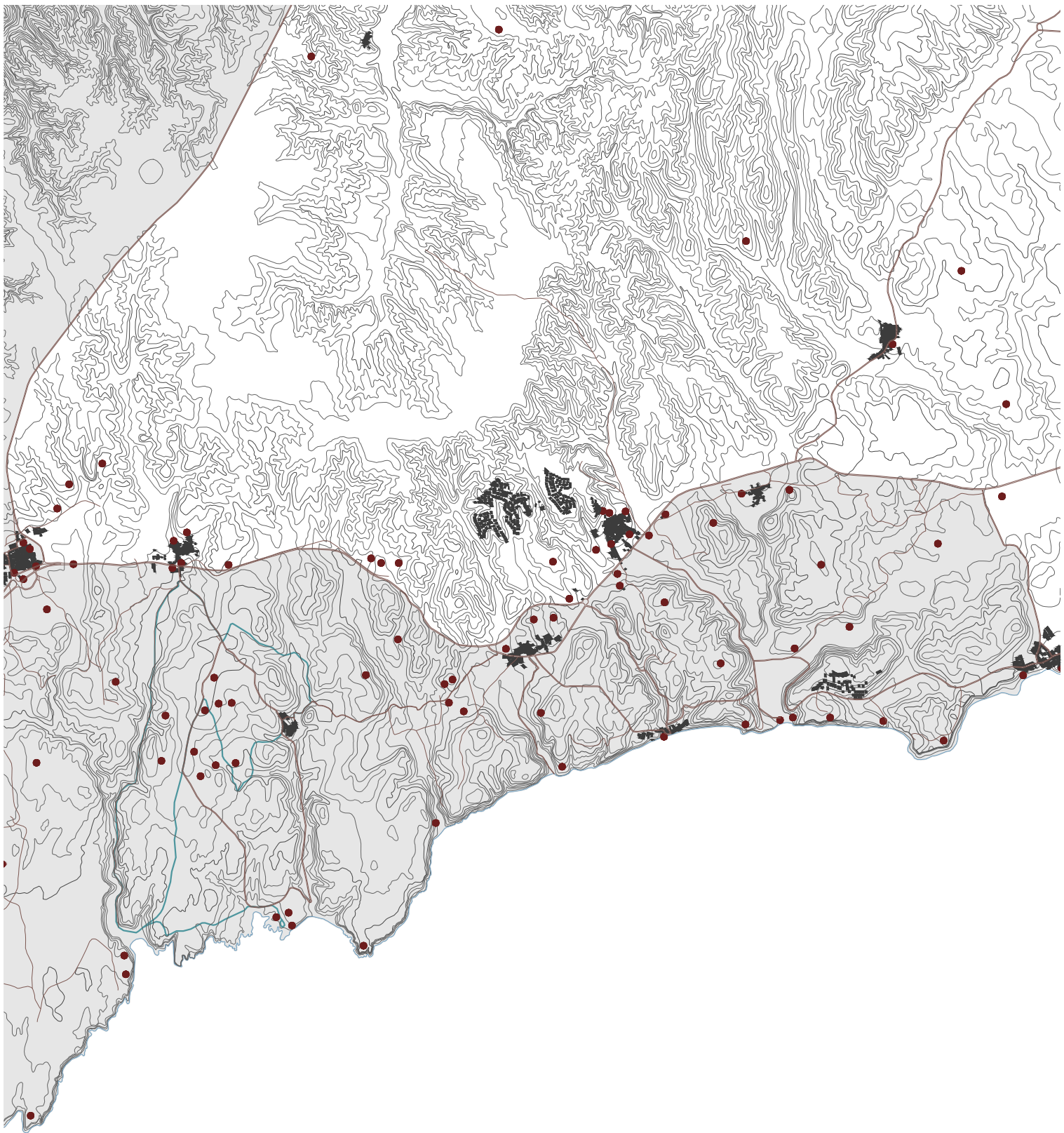
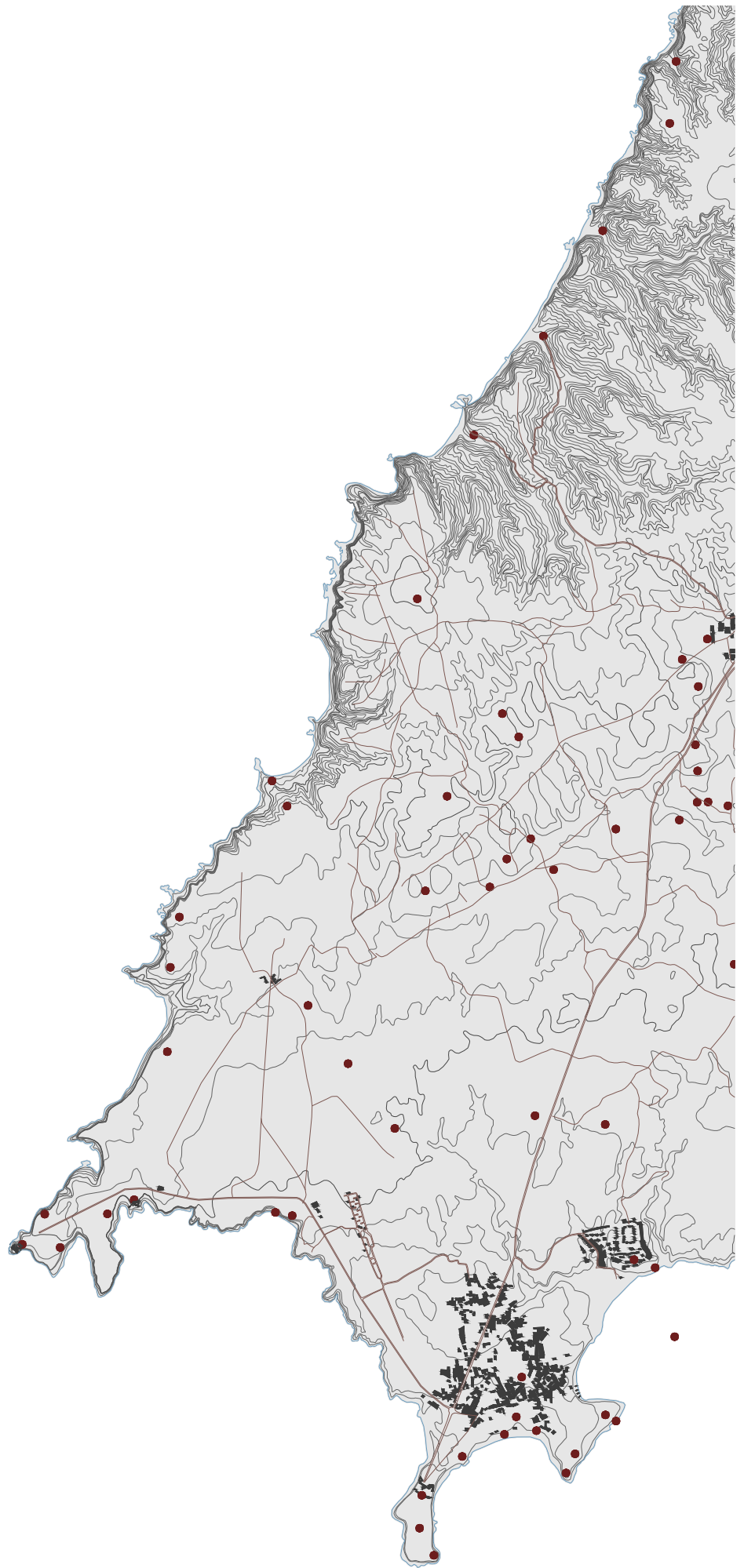


FIGURA 20 - Memória gravada pelo andar - Encostas da Raposeira
Escala 1:60000
ORIGEM - Raquel Cravinho



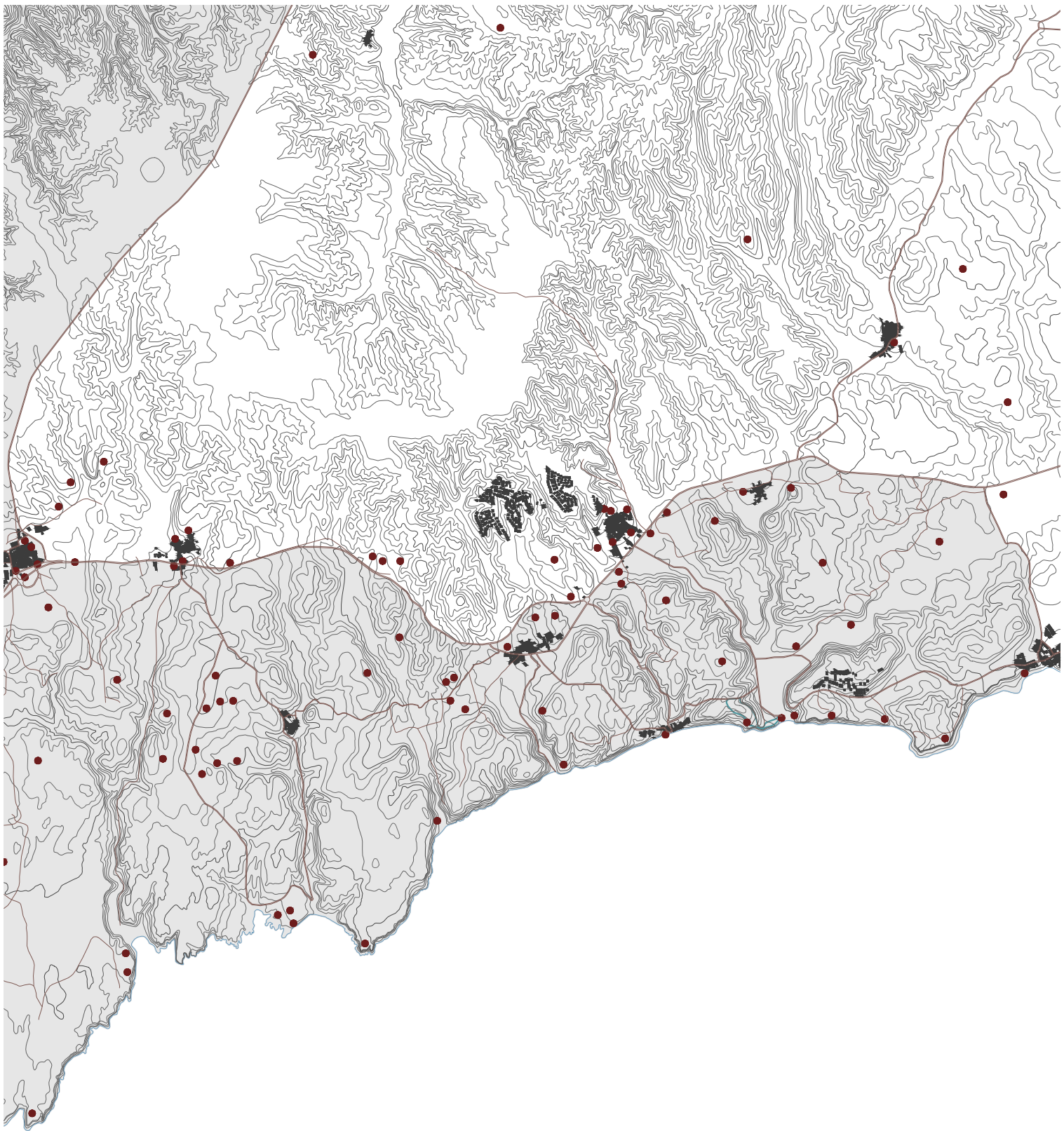
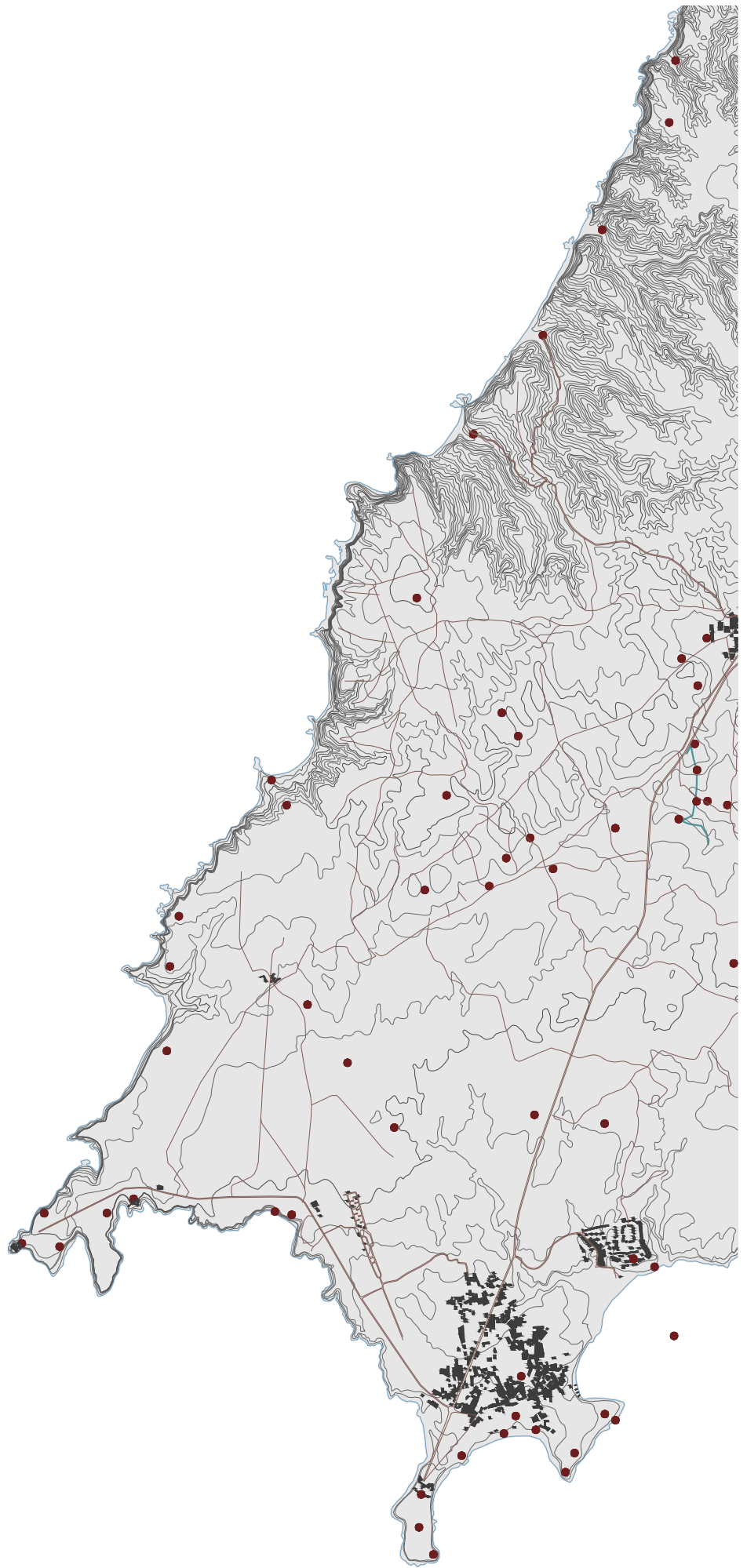


FIGURA 21 - Memória gravada pelo andar - Estação de biodiversidade da Boca o Rio

Escala 1:60000
ORIGEM - Raquel Cravinho



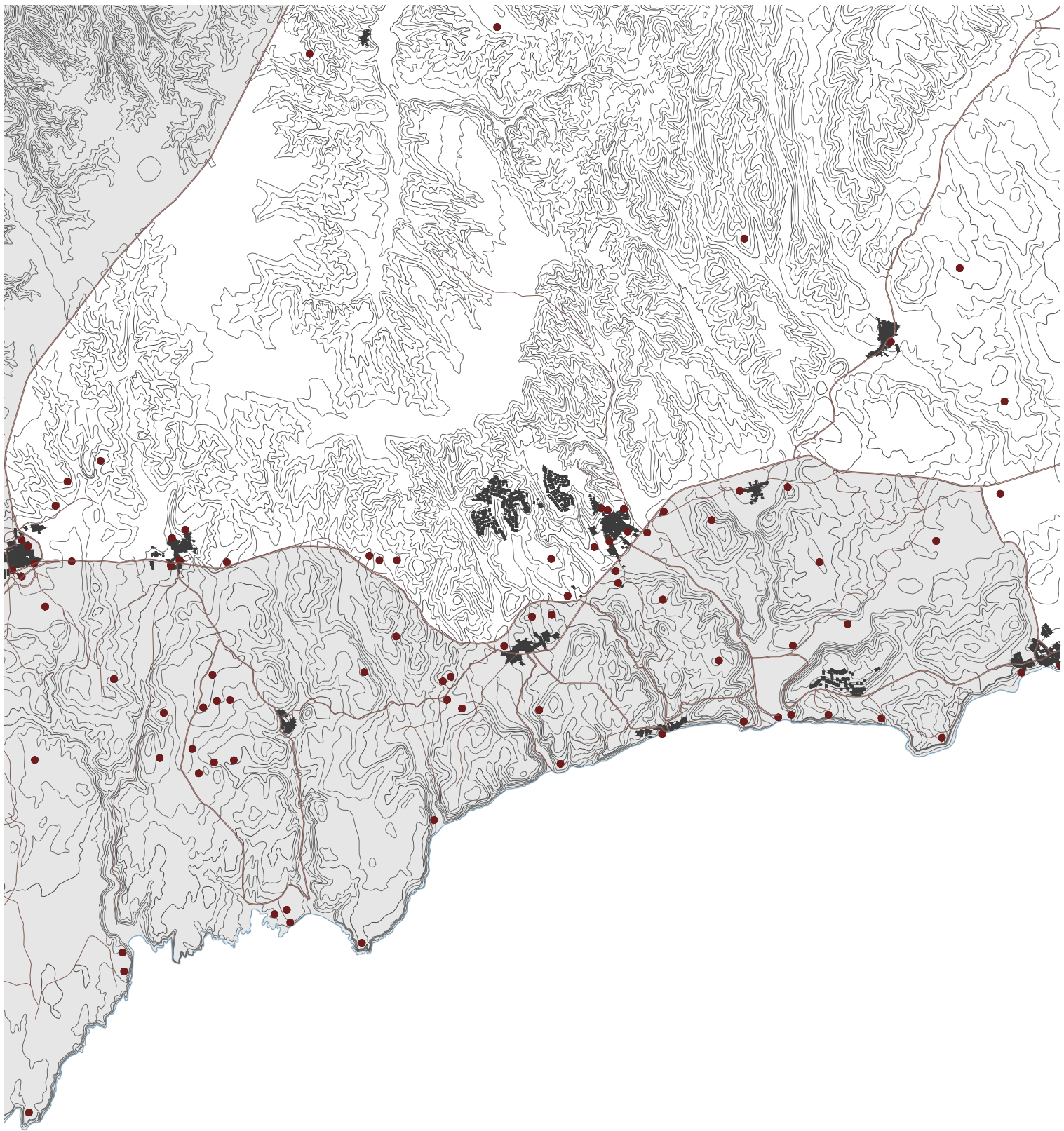
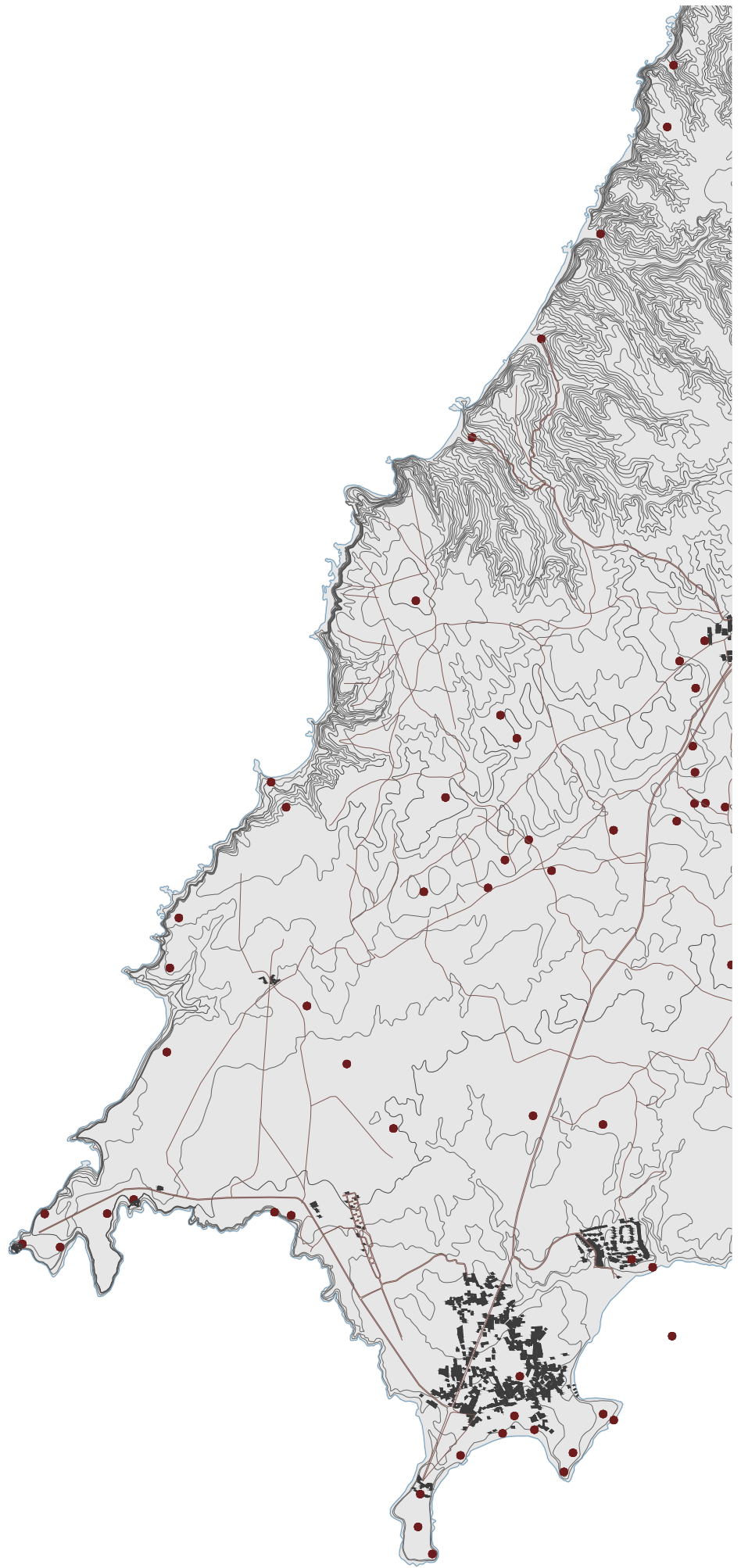


FIGURA 22 - Memória gravada pelo andar - Monte dos Amantes
Escala 1:60000
ORIGEM - Raquel Cravinho



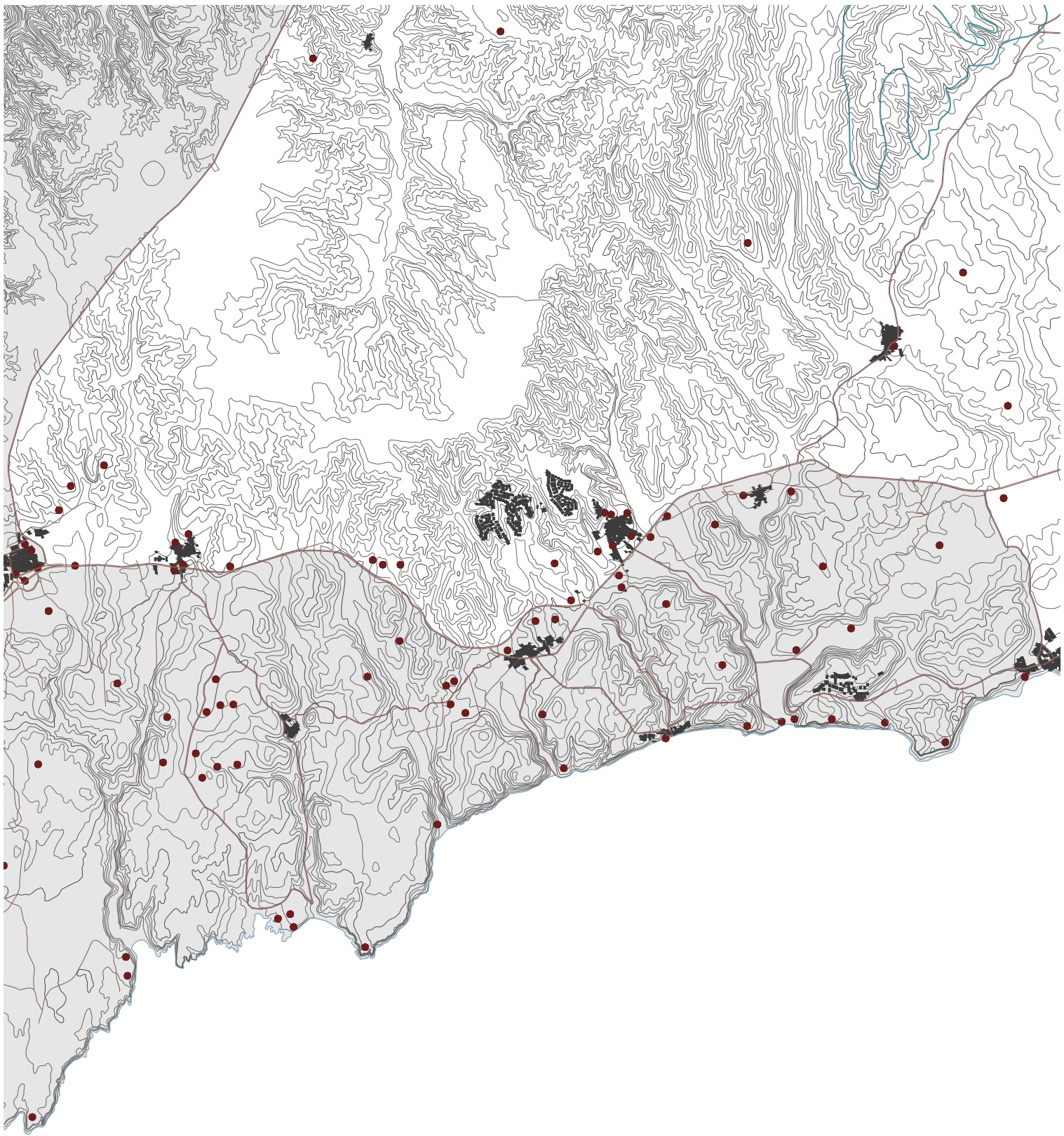
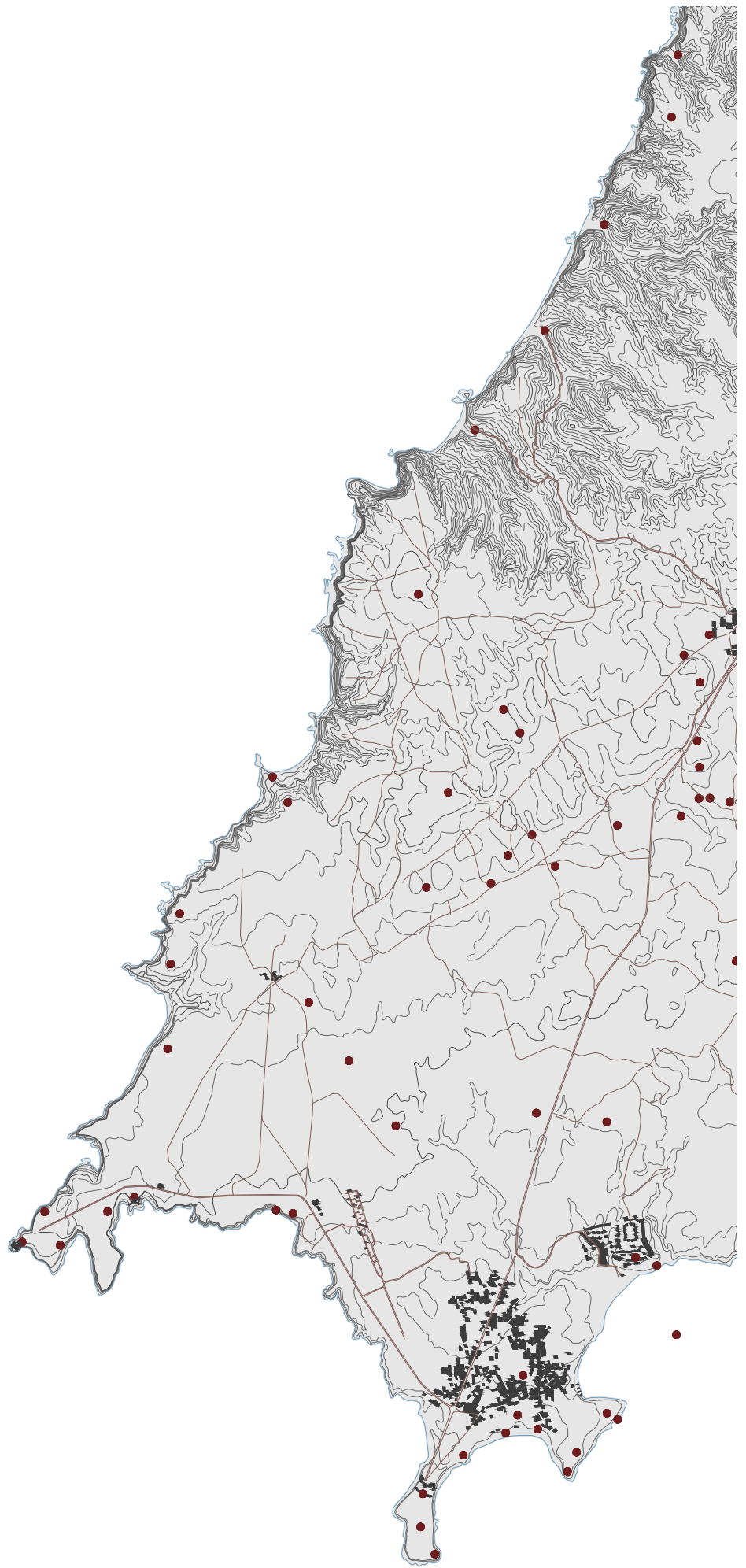


FIGURA 23 - Memória gravada pelo andar - Percursos
Escala 1:60000
ORIGEM - Raquel Cravinho



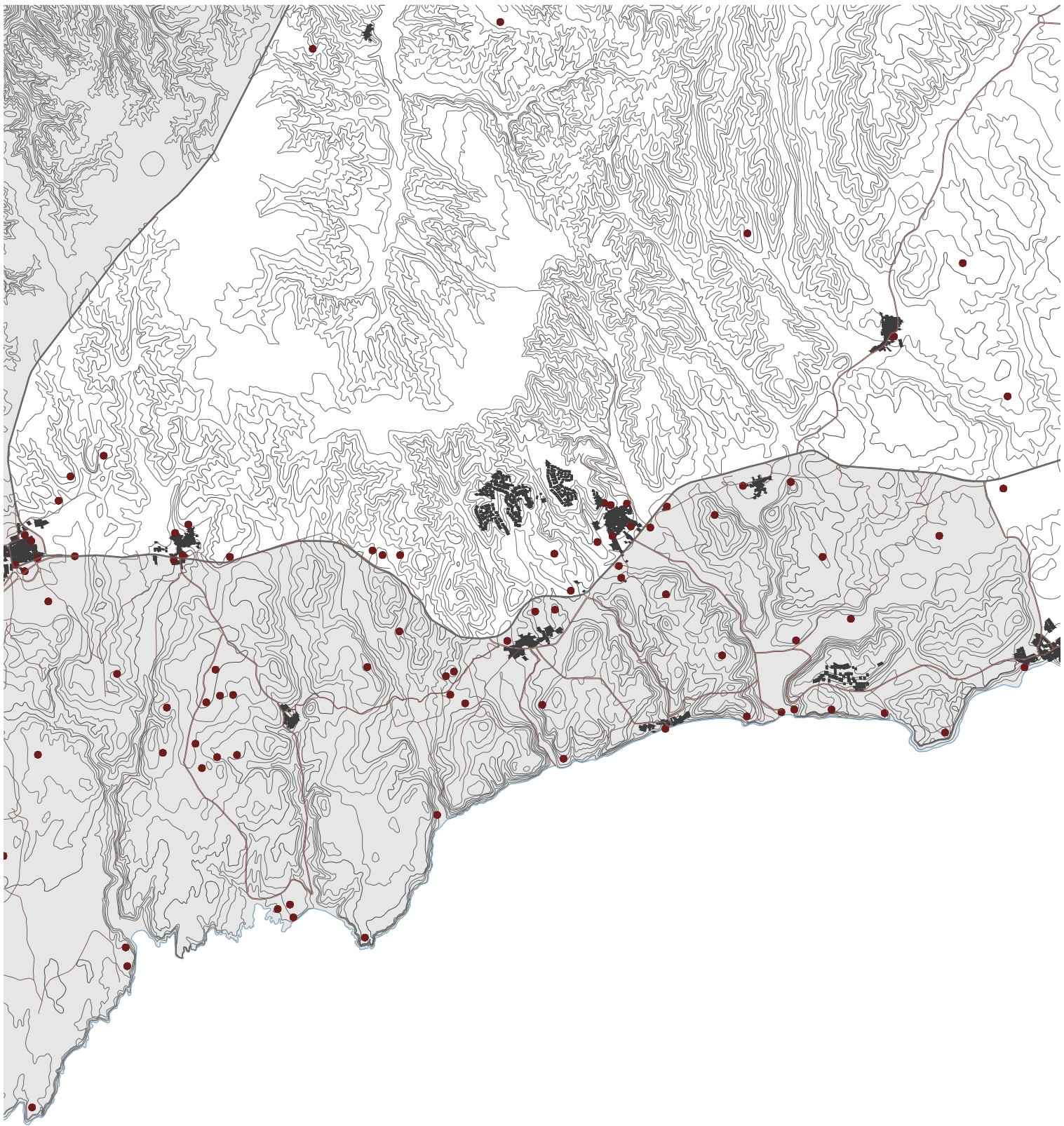
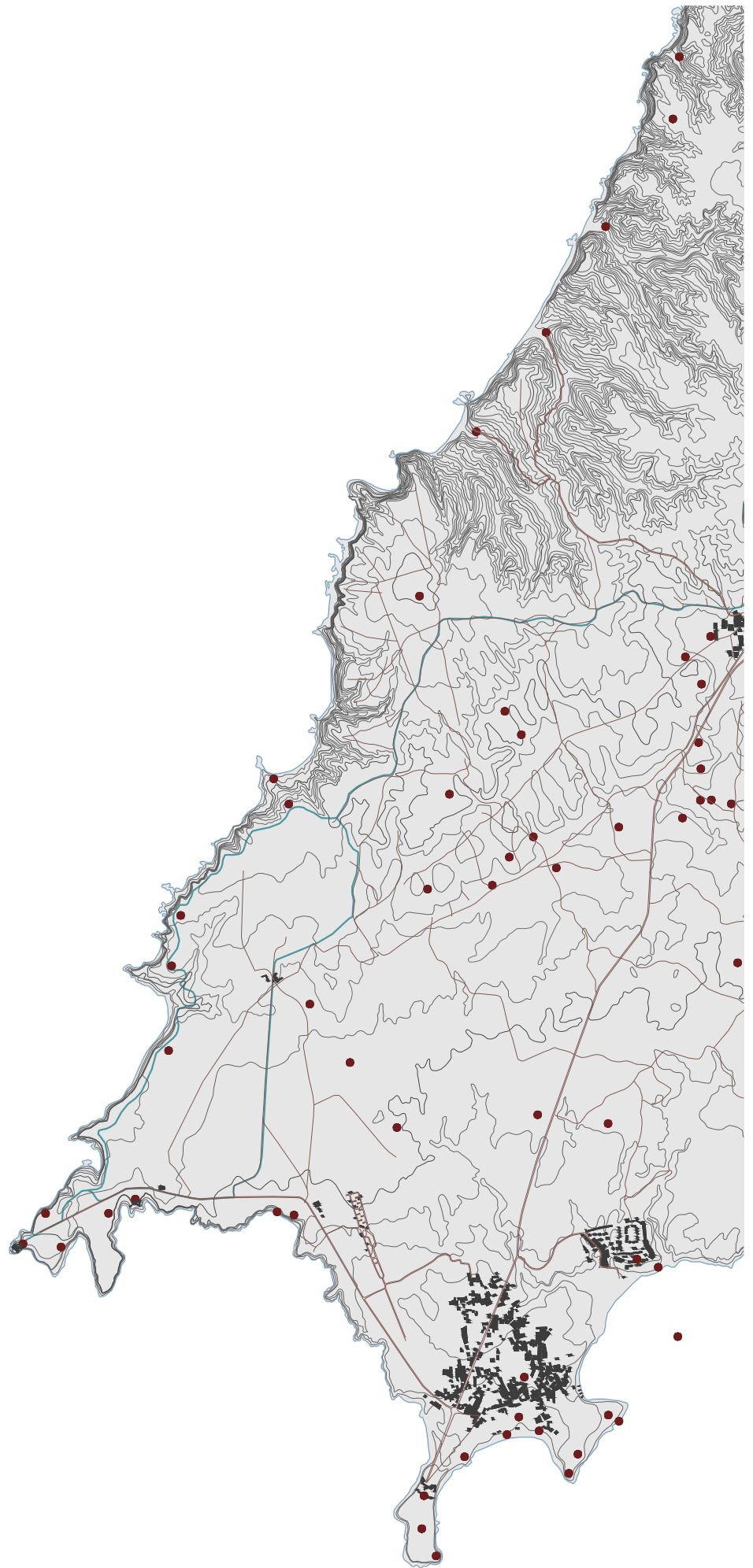
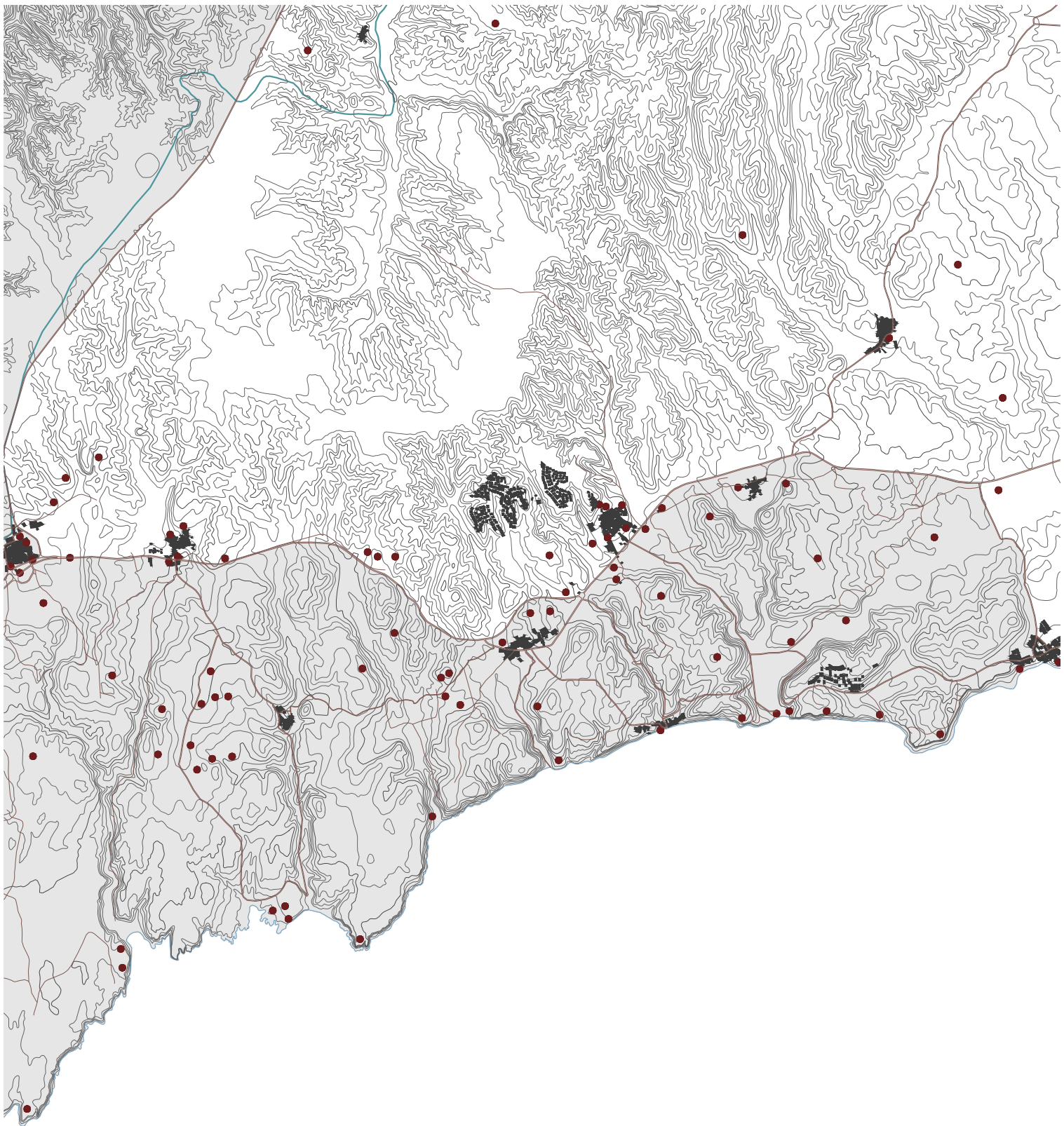
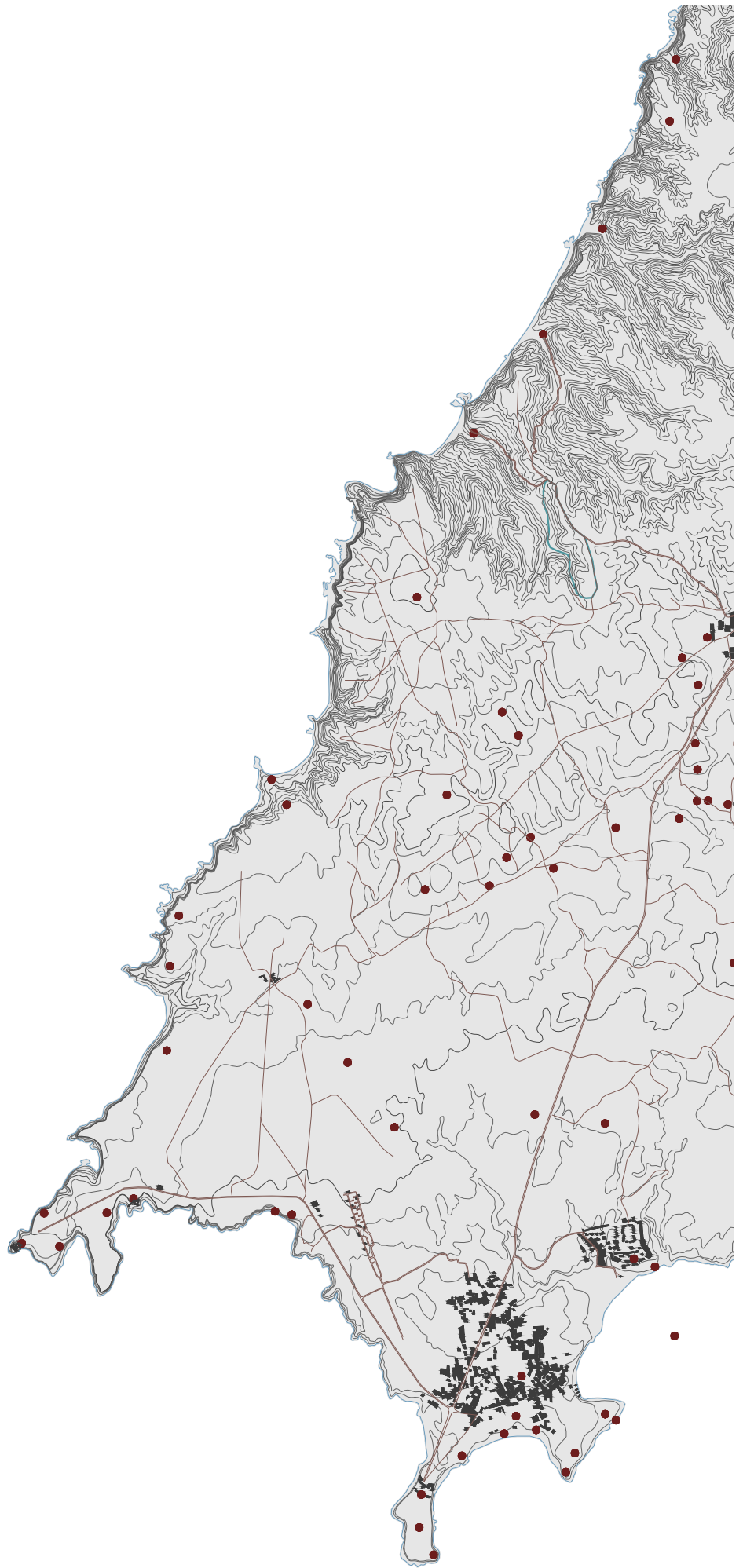


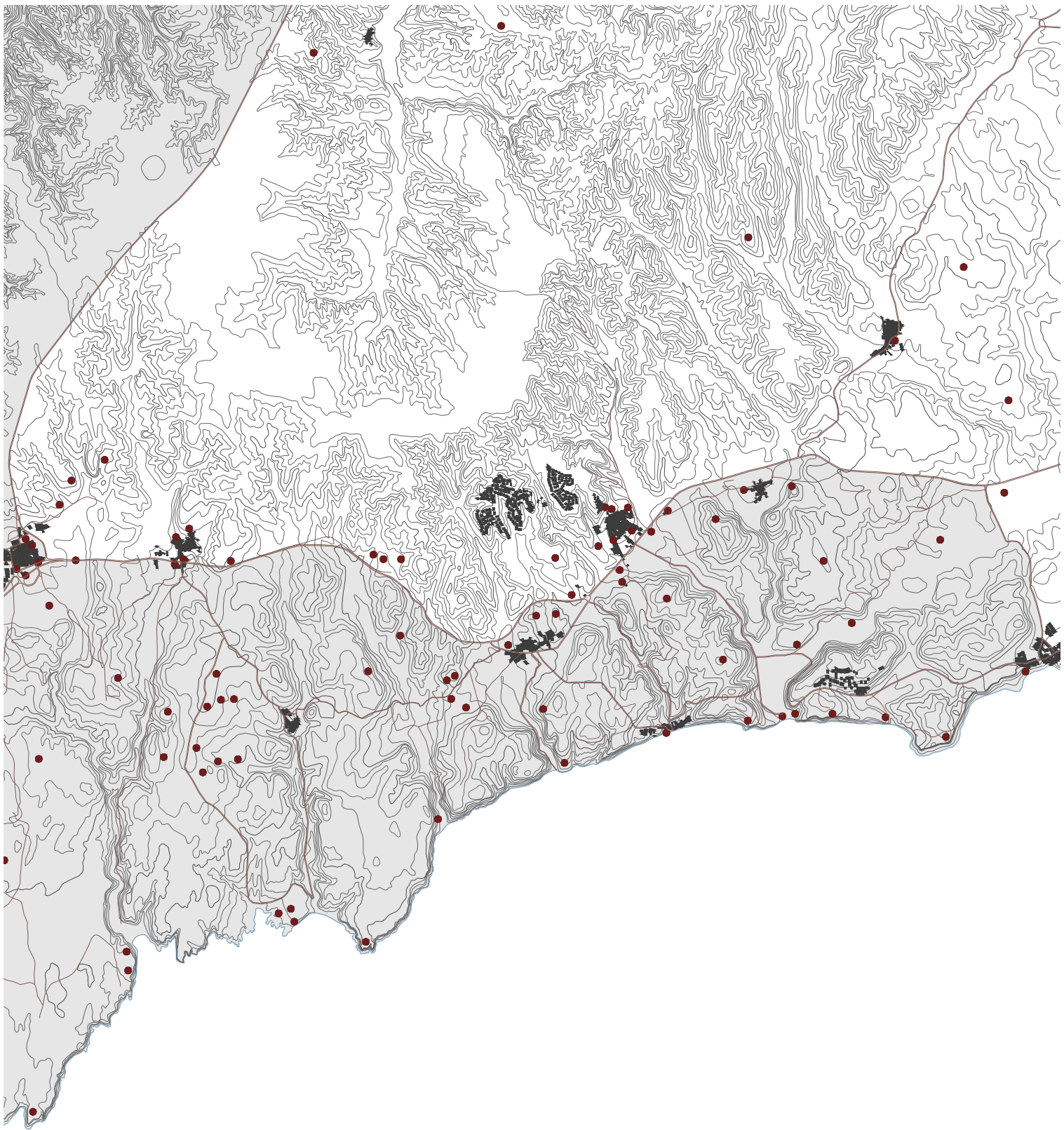
FIGURA 24 - Memória gravada pelo andar - Rota Omiada
Escala 1:60000
ORIGEM - Raquel Cravinho



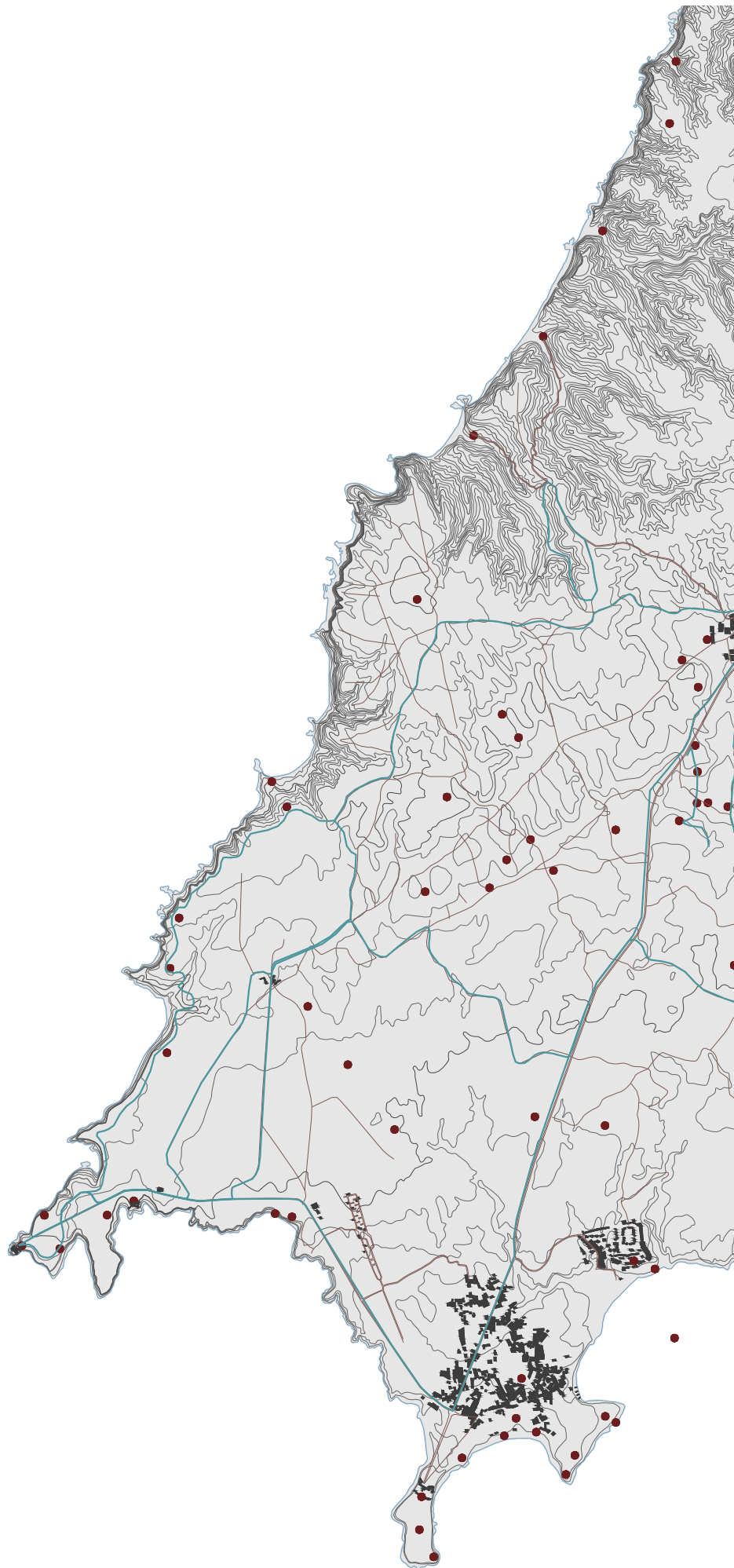


Escala 1:60000
FIGURA 25 - Memória gravada pelo andar - Rota Vicentina
ORIGEM - Raquel Cravinho





Escala 1:60000
FIGURA 26 - Memória gravada pelo andar - Trilho do Castelejo
ORIGEM - Raquel Cravinho



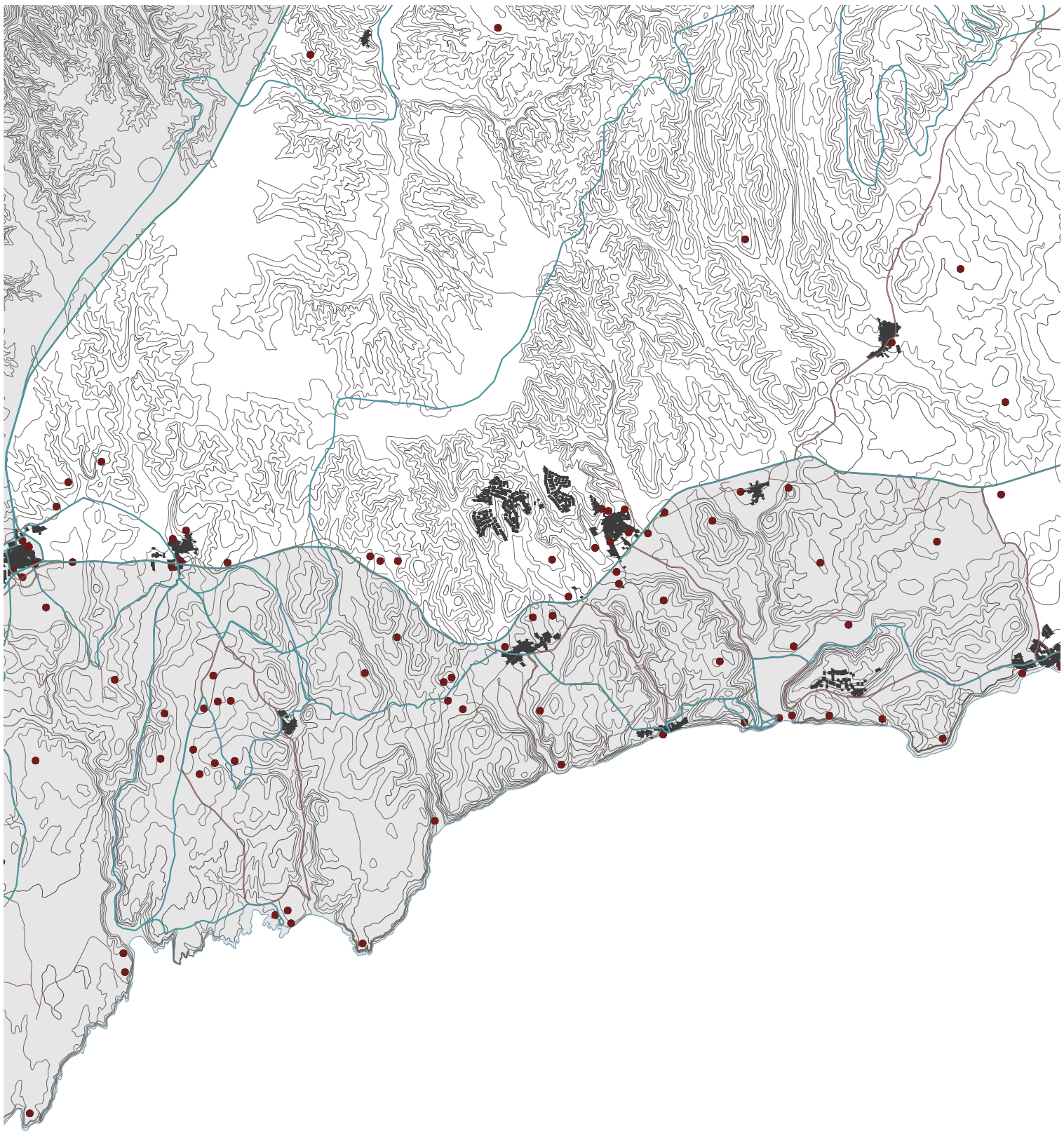


FIGURA 27 - Memória gravada pelo andar - Convergência de percursos
Escala 1:60000
ORIGEM - Raquel Cravinho

BIBLIOGRAFIA

livros

CARTA ARQUEOLÓGICA DO CONCELHO DE VILA DO BISPO - 2014-2017, Ricardo Soares, Câmara Municipal de Vila do Bispo

GOMES, Mário Varela; SILVA, Carlos Tavares da – LEVANTAMENTO ARQUEOLÓGICO DO ALGARVE – CONCELHO DE VILA DO BISPO. Henry Gris, Ltda, Lisboa. 1987

TOPONÍMA DO MAR - Universidade do Algarve

internet

<http://www.inoxnet.com/portisub/files/BaseDadosNaufragiosAlgarve.htm> (Consultado em 10.12.2016)