
ANEXOS

ÍNDICE DE ANEXOS

PLANTA DE ESCAVAÇÃO

FIGURA 1 – Núcleo 3 – Folha 1.

FIGURA 2 – Núcleo 2 – Folha 2.

FIGURA 3 – Núcleo 1 – Folha 3.

TABELAS DE INVENTÁRIO

TABELA 1 – Principais características das estruturas identificadas no BHA 1

TABELA 2 – Inventário da Pedra Lascada seleccionada para amostra.

TABELA 3 – Síntese com as principais características da cerâmica.

FICHAS DESCRITIVAS

FICHA DESCRITIVA 1 – Estrutura 2: registo.

FICHA DESCRITIVA 2 – Estrutura 2: materiais.

FICHA DESCRITIVA 3 – Estruturas 4/4b: registo.

FICHA DESCRITIVA 4 – Estrutura 4/4b: materiais.

FICHA DESCRITIVA 5 – Estrutura 13: registo.

FICHA DESCRITIVA 6 – Estrutura 13: materiais.

FICHA DESCRITIVA 7 – Estrutura 13: materiais.

FICHA DESCRITIVA 8 – Estrutura 14: registo.

FICHA DESCRITIVA 9 – Estrutura 14: materiais.

FICHA DESCRITIVA 10 – Estrutura 21: registo.

FICHA DESCRITIVA 11 – Estrutura 21: materiais.

FICHA DESCRITIVA 12 – Estrutura 26: registo.

FICHA DESCRITIVA 13 – Estrutura 26: materiais.

FICHA DESCRITIVA 14 – Estrutura 26: materiais.

FICHA DESCRITIVA 15 – Estrutura 26: materiais.

FICHA DESCRITIVA 16 – Estrutura 26: materiais.

FICHA DESCRITIVA 17 – Enterramento 1 proveniente da Estrutura 23.

FICHA DESCRITIVA 18 – Localização de Enterramento 2 proveniente de Estrutura 34.

FICHA DESCRITIVA 19 – Enterramento 2 proveniente da Estrutura 34.

FOTOGRAFIAS

FIGURA 1 – Perfil estratigráfico de vala, onde se observa o manto argiloso sobreposto a uma estrutura em argila.

FIGURA 2 – Corte estratigráfico de Estrutura 46, afectada pelos trabalhos mecânicos.

FIGURA 3 – Estrutura 27 – “depressão” – intervencionada no Núcleo 1.

FIGURA 4 – Estrutura 52 – empedrado – intervencionada no Núcleo 2.

FIGURA 5 –. Movente/Percutor.

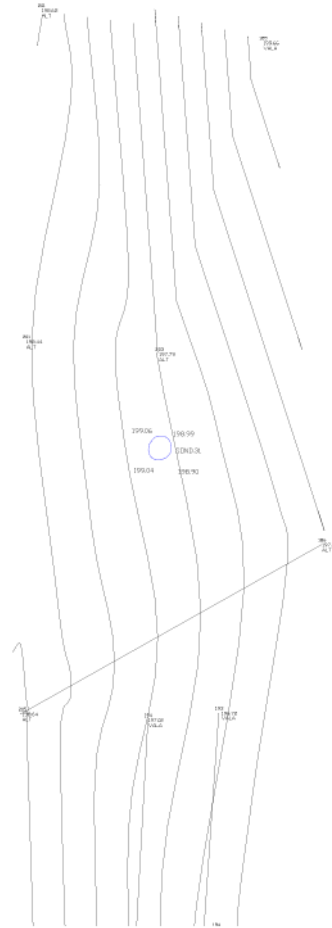
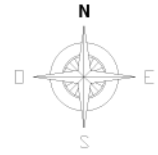
FIGURA 6 – Bigorna (vista frente).

FIGURA 7 – Bigorna (vista verso).

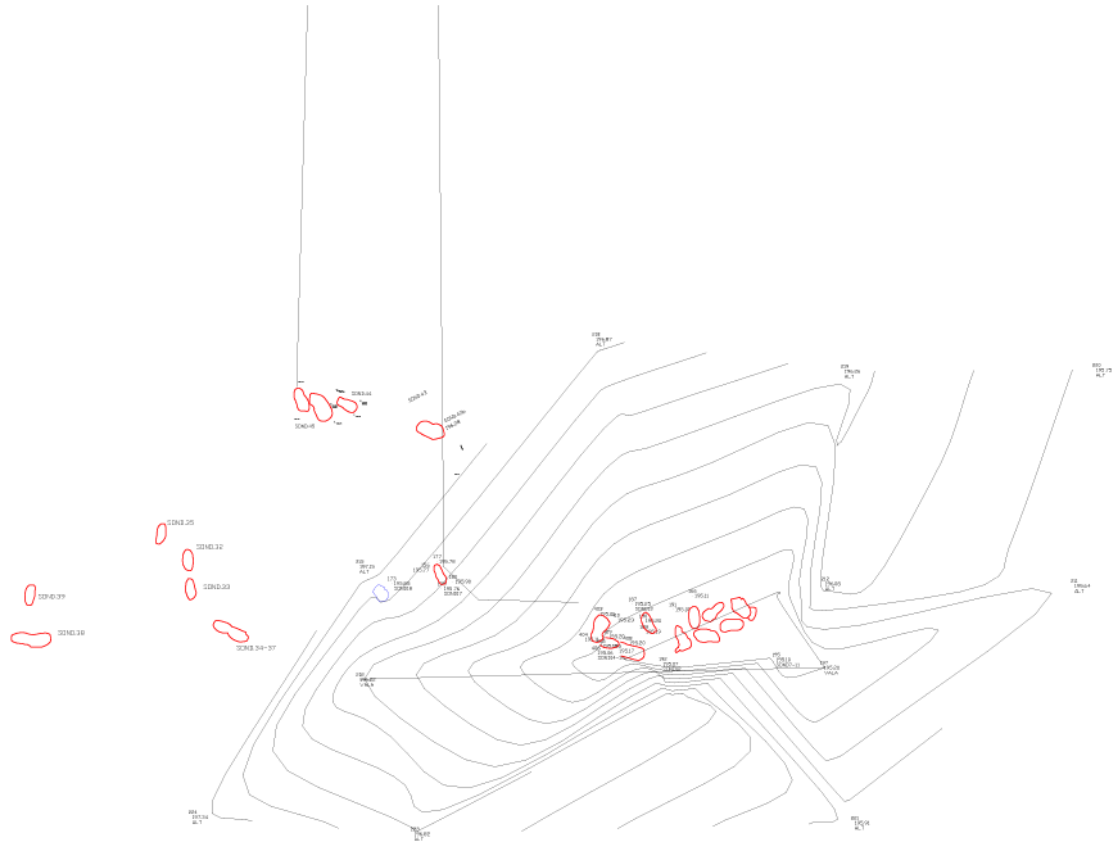
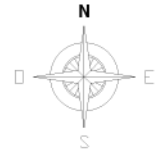
FIGURA 8 – Afiador.

PLANTAS DE ESCAVAÇÃO

Barranco Horta do Almada 1 (Beja)
Planta de escavação, folha 1





Barranco Horta do Almada 1 (Beja)
Planta de escavação, folha 3



Legenda



-  Fossa / Silo
-  Estrutura em Argila



TABELAS DE INVENTÁRIO

Tabela 1 - Principais características das estruturas identificadas no BHA 1.

Nº de Estrutura	Tipo	Planta	Medidas (m)			Espólio		
			Comprimento	Largura	Profundidade	Cerâmica	Líticos	Fauna
1	Fossa	Oval	1,25	0,76	0,40		✓	
2	Fossa	Circular	-	1,00	0,45	✓		
3	Forno	Oval	0,95	0,46	0,32		✓	
4	Forno	Semi-oval	1,18	0,86	0,45		✓	✓
4b	Forno	Oval	1,15	0,54	0,30			✓
7	Forno	Oval	1,30	0,90	0,30		✓	
8	Forno	Oval	1,24	0,58	0,43		✓	
9	Forno	Irregular	1,54	0,79	0,34		✓	
10	Forno	Semi-oval	1,12	0,48	0,30			
11	Forno	Irregular	1,14	0,60	0,44		✓	✓
12	Forno	Irregular	1,80	0,57	0,30			
13	Forno	Oval	1,10	0,55	0,60		✓	
14	Forno	Irregular	1,24	0,62	0,18		✓	
15	Forno	Irregular	1,20	-	0,42		✓	
16	Forno	Oval	0,93	-	0,40		✓	
17	Forno	Oval	1,13	0,50	0,21			
18	Fossa	Semi-circular	-	1,00	0,28			
19	Forno	Oval	-	0,44	0,22		✓	
20	Forno	Oval	1,00	0,67	0,36			
20b	Depressão	Circular	-	0,55	0,05			
21	Forno	Oval	1,12	0,46	0,45		✓	
22	Forno	Oval	0,95	0,63	0,35		✓	
23	Forno	Circular	-	0,82	0,30	✓	✓	
24	Forno	Semi-oval	1,13	0,46	0,50			✓
25	Forno	Semi-retangular	1,13	0,42	0,50			✓
26	Forno	Oval	1,46	1,22	0,32		✓	✓
27	Depressão	Oval	1,20	0,40	0,15			
28	Forno	Oval	0,90	0,60	0,54		✓	✓

29	Forno	Oval	1,00	0,54	0,45			✓
31	Forno	Oval	0,83	0,50	0,24		✓	
32	Forno	-	-	-	-		✓	
33	Forno	Trapezoidal	1,16	0,60	0,50		✓	
34	Forno	Oval	0,85	0,53	0,40		✓	
35	Forno	Oval	0,88	0,40	0,35		✓	
36	Fossa	Circular	-	1,06	0,92		✓	
37	Forno	Oval	1,17	0,50	0,46		✓	
38	Forno	Oval	1,15	0,57	0,48		✓	
39	Forno	Semi-oval	0,92	0,60	0,25		✓	
40	Forno	Semi-oval	1,00	0,46	0,48		✓	
41	Forno	Circular	-	-	-			
42	Forno	Semi-oval	-	0,46	0,23		✓	✓
43	Forno	Irregular	1,60	0,60	0,28		✓	✓
44	Forno	Semi-oval	0,75	0,30	0,50		✓	
45	Forno	Oval	0,89	0,51	0,25			✓
46	Forno	-	0,96	-	0,55			✓
47	Forno	-	-	0,54	0,20			
48	Forno	Semi-oval	1,10	0,65	0,50			
49	Forno	Semi-oval	0,98	0,45	0,35			
50	Forno	Semi-oval	0,80	0,50	0,20			
51	Forno	Semi-oval	0,85	0,50	0,30			
52	Empedrado	-	-	-	-			
53	Forno	Semi-oval	1,15	0,50	0,60			

Tabela 2 - Inventário da Pedra Lascada seleccionada para amostra.

Nº inv. (BHA1)	Proveniência			Matéria-prima	Tipo	Utensílio	Obs.
	Sond.	Estrutura	U.E				
32	26	26	2600	Sílex	Lasca	-	Retoque marginal
33	26	26	2600	Quartzo	Núcleo prismático	-	-
34	26	26	2600	Quartzo	Fragmento	-	-
35	26	26	2600	Sílex	Lamela	Micro-denticulado	-
108	26	26	2600	Sílex	Lasca	-	-
109	26	26	2600	Jaspe	Lasca	-	-
110	26	26	2600	Sílex	Fragmento	-	-
111	26	26	2600	Sílex	Lasca	.	Retoque marginal
112	26	26	2600	Cherte	Núcleo	Denticulado	Flanco
113	26	26	2600	Quartzo	Fragmento	-	-
114	26	26	2600	Quartzo	Lasca	-	-
115	26	26	2600	Arenito	Lasca	-	-
116	26	26	2600	Quartzo	Lasca	-	-
117	26	26	2600	Quartzo	Lasca	-	-
118	26	26	2600	Quartzo	Lasca	-	-
119	26	26	2600	Quartzo	Lasca	-	-
120	26	26	2600	Quartzo	Lasca	-	-
121	26	26	2600	Quartzo	7 Restos de talhe	-	-
144	26	26	2601	Quartzo	3 Restos de talhe	-	-
157	4	4	400	Quartzito	Núcleo	-	Inteiro
159	26	26	2600	Quartzito	Lasca	-	-
168	26	26	2600	Sílex	Núcleo prismático	-	-
169	26	26	2600	Sílex	Núcleo	-	Seixo
170	26	26	2600	Sílex	Núcleo prismático	-	

171	26	26	2600	Sílex	Núcleo prismático	-	
172	26	26	2600	Sílex	Lasca	-	-
173	26	26	2600	Sílex	Fragmento	-	Tablete
174	26	26	2600	Sílex	Lasca	Raspadeira	Retoque directo
181	26	26	2600	Quartzo	Lasca	-	Apresenta brilho derivado de combustão
182	26	26	2600	Sílex	Núcleo	-	-
219	21	21	2100	Quartzito	Lasca	-	
220	21	21	2100	Quartzito	Resto de talhe	-	-
221	21	21	2100	Quartzito	Lasca	-	-
222	21	21	2100	Cherte	Lasca	-	-
223	21	21	2100	Quartzito	Resto de talhe	-	-
224	21	21	2100	Quartzito	Núcleo	-	-
225	21	21	2100	Quartzo	Núcleo	-	-
226	21	21	2100	Quartzo	Resto de talhe	-	-
227	21	21	2100	Quartzo	Resto de talhe	-	-
228	21	21	2100	Quartzo	Lasca	-	-
229	13	13	1300	Quartzito	Núcleo	Percutor	
230	13	13	1300	Riólito	Núcleo	Transchain	-
231	13	13	1300	Quartzo	Núcleo	Raspadeira carnada?	-
232	14	14	1400	Quartzito	Núcleo prismático	-	-
233	14	14	1400	Quartzito	Núcleo	-	
234	13	13	1301	Quartzo	Fragmento	Raspadeira carnada	-
235	13	13	1301	Quartzo	Núcleo	-	-
236/238	13	13	1301	Quartzo	Lasca		-
237	13	13	1301	Quartzo	Lasca	Entalhe	-

239	13	13	1301	Quartzo	Fragmento	-	-
240	26	26	2600	Quartzito	Resto de talhe	-	-
241	26	26	2600	Quartzo	Lasca	-	-
242	26	26	2600	Quartzo	Núcleo prismático	-	-
243	26	26	2600	Quartzo	Lasca		-
244	26	26	2600	Quartzo	Lasca	-	-
245	26	26	2600	Quartzo	Lasca	-	-
246	26	26	2600	Quartzo	Lasca	-	-
247	26	26	2600	Quartzo	Lasca	-	-
248	26	26	2600	Quartzo	Lasca	Entalhe	-
249	26	26	2600	Quartzo	Lasca	-	-
250	26	26	2600	Quartzo	Lasca	-	-
251	26	26	2600	Quartzo	Lasca	-	-
258	4	4	400	Quartzo	Fragmento	-	-
259	4	4	400	Quartzo	Fragmento	-	-
260	4	4	400	Quartzo	Resto de talhe	-	-
261	26	26	2600	Quartzo	Resto de talhe	-	-
262	26	26	2600	Quartzo	Resto de talhe	-	-

Tabela 3 - Síntese com as principais características da cerâmica.

Identificação			Forma	Tipo	Pastas				Dimensões (cm)		
Nº inv.	Estrutura	U.E			Cozedura	Cor	ENP		Comp.	Alt.	Esp.
							Dimensão	Grau			
141	2	200	Bojo	Indeter.	Oxidante	Laranja/castanho-acinzentado	Grande	Elevado	4,9	2,6	1,4
142	2	200	Bojo	Indeter.	Oxidante	Castanho-acinzentado	Grande	Elevado	5,8	4,9	1,9
202	23	Limpeza de superf.	Bojo	Indeter.	Oxidante	Castanho	Média	Moderada	-	-	-
210	2	201	Bordo/colo	Prato	Oxidante	Castanho-acinzentado	Grande	Moderado	5,4	4,9	1,3
211	2	201	Bordo/colo	Prato	Oxidante	Laranja	Grande	Elevado	5,1	4,7	1,2
212	2	201	Bojos	Indeter.	Oxidante	Laranja/castanho-acinzentado	Grande	Elevado	3,9	2,2	1,6
213	2	201	Bojo	Indeter.	Oxidante	Laranja	Grande	Moderado	3,3	2,6	1,1
214	2	201	Bojo	Indeter.	Oxidante	Laranja/castanho-acinzentado	Grande	Elevado	2,2	2	1,1

FICHAS DESCRIPTIVAS

Barranco Horta do Almada 1, Beja
Ficha descritiva 1 - Estrutura 2: registo



Figura 1 - Plano de Estrutura 2 - U.E. 202

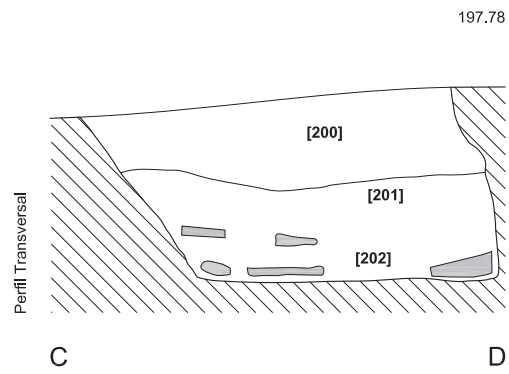


Figura 2 - Corte transversal C/D de Estrutura 2.

Legenda



Corte




Blocos Pétreos



Barranco Horta do Almada 1, Beja

Ficha descritiva 2 - Estrutura 2: materiais



BHA1-211

Figura 3 - Fragmento de bordo espessado, produzido em cerâmica manual, recolhido de Estrutura 2.



10cm

Barranco Horta do Almada 1, Beja
Ficha descritiva 3 - Estruturas 4 e 4b: registo



Figura 4: Plano de Estruturas 4/4b - UE 406

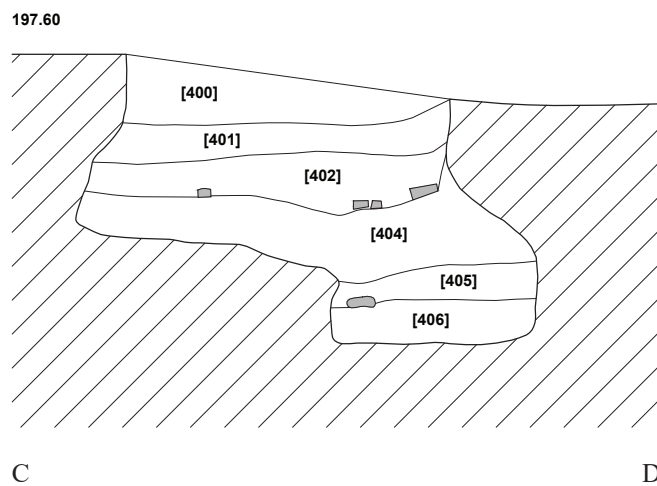


Figura 5: Plano de Estruturas 4/4b - UE 406

Legenda



Corte

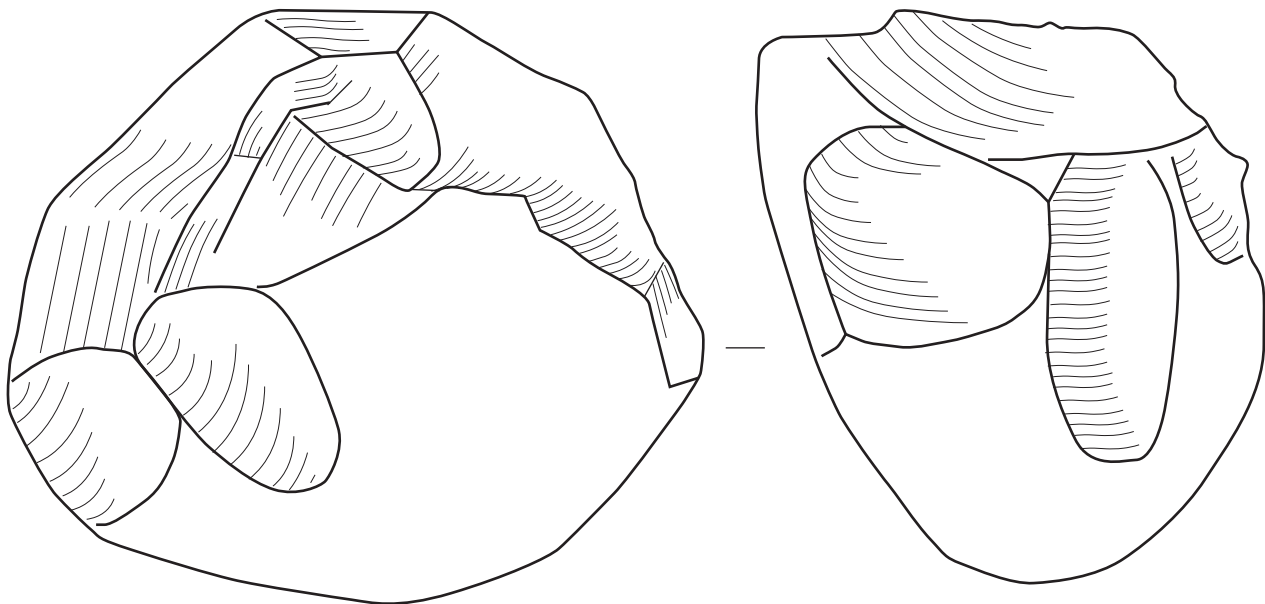


Blocos Pétreos



Barranco Horta do Almada 1, Beja

Ficha descritiva 4 - Estruturas 4 e 4b: materiais



BHA1 - 157

Figura 6 - Núcleo sobre quartzito



Barranco Horta do Almada 1, Beja
Ficha descritiva 5 - Estruturas 13: registo




Figura 7 - Pormenor de empedrado de Estrutura 13

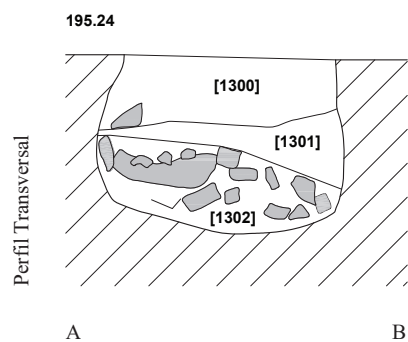


Figura 8 - Corte transversal A/B da Estrutura 13

Legenda



Corte

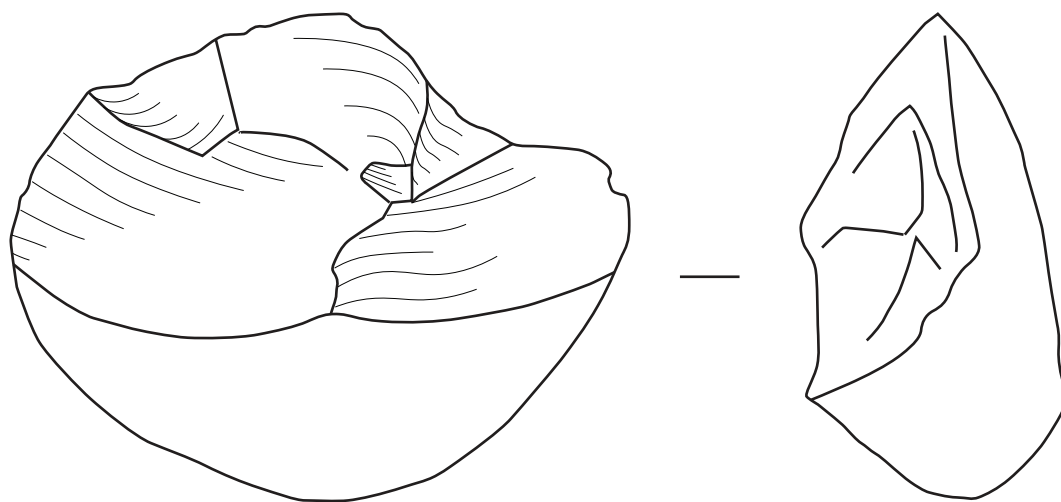


Blocos Pétreos



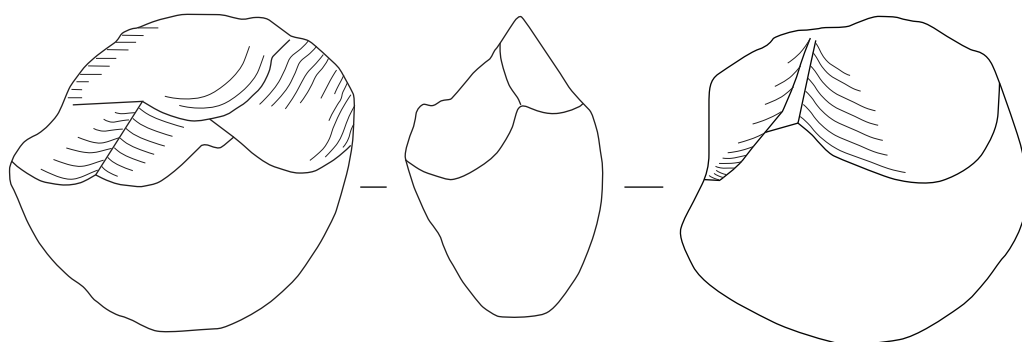
Barranco Horta do Almada 1, Beja

Ficha descritiva 6 - Estruturas 13: materiais



BHA1 - 229

Figura 9 - Núcleo sobre quartzito



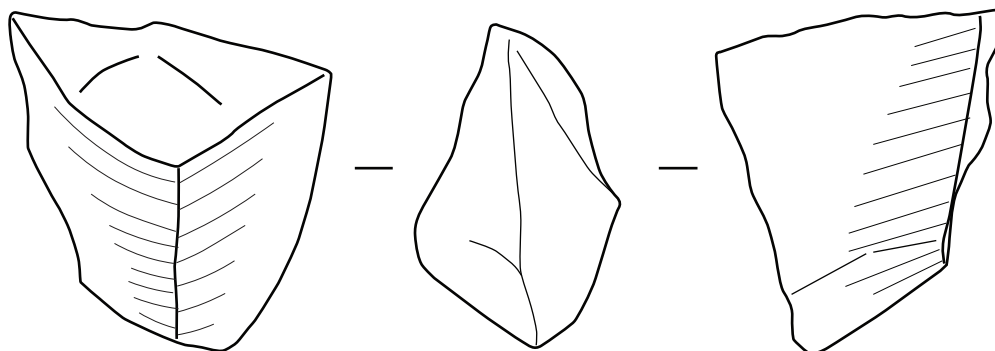
BHA1 - 230

Figura 10 - Núcleo sobre riólito (transchain)



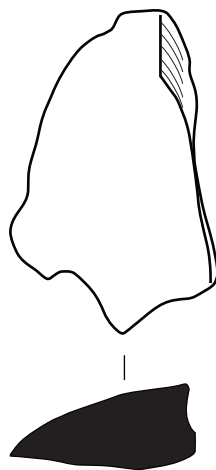
Barranco Horta do Almada 1, Beja

Ficha descritiva 7 - Estruturas 13: materiais



BHA1 - 235

Figura 11 - Núcleo sobre quartzo



BHA1 - 236

Figura 12 - Lasca em quartzo

Barranco Horta do Almada 1, Beja
Ficha descritiva 8 - Estruturas 14: registo




Figura 13 - Plano final de Estrutura 14

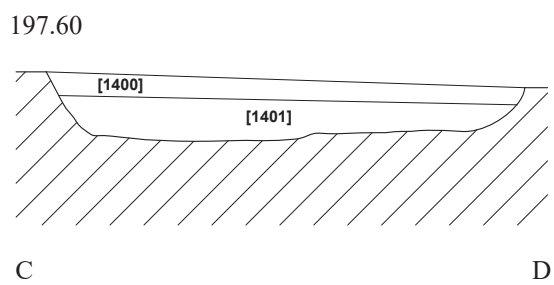


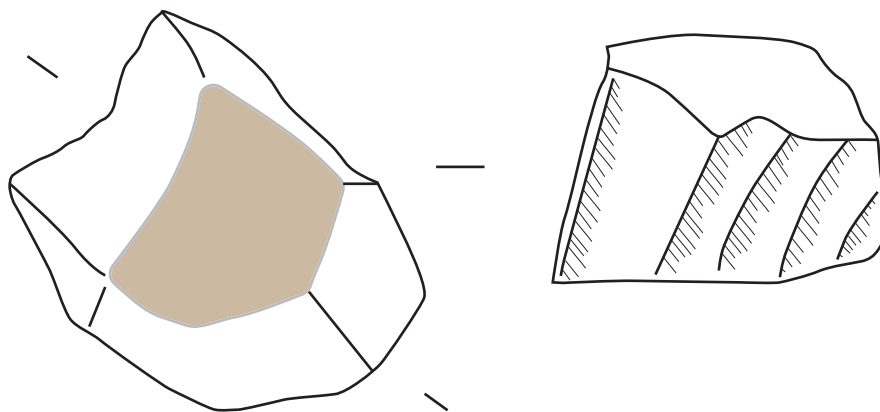
Figura 14 - Corte Longitudinal C/D da Estrutura 14

Legenda

-  Corte
-  Blocos Pétreos

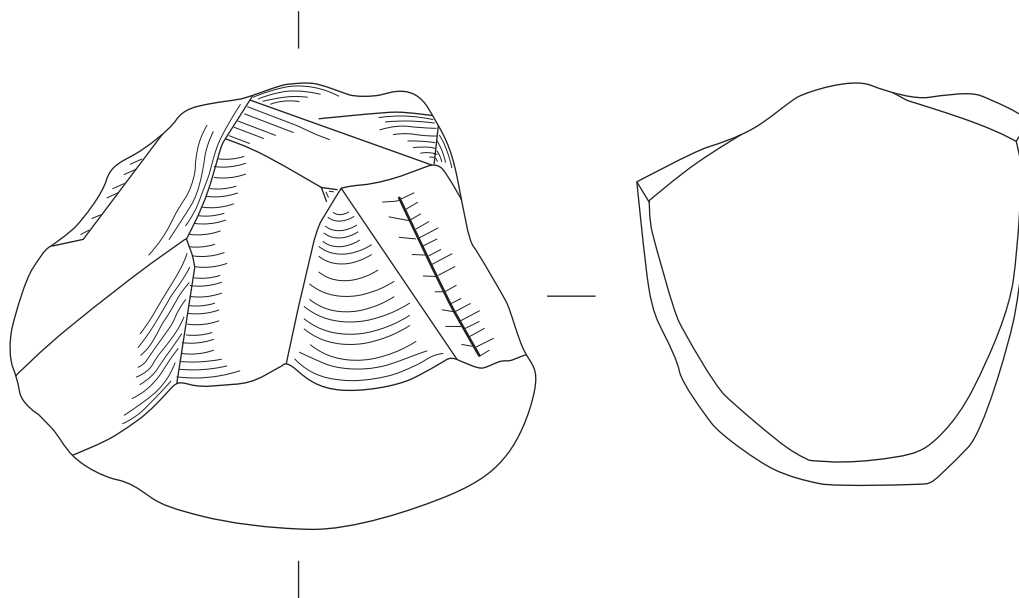


Barranco Horta do Almada 1, Beja
Ficha descritiva 9 - Estrutura 14: materiais



BHA1 - 232

Figura 15 - Núcleo prismático sobre quartzito



BHA1 - 233

Figura 16 - Núcleo sobre quartzito

10cm

Barranco Horta do Almada 1, Beja
Ficha descritiva 10 - Estrutura 21: registo



Figura 17 - Pormenor de empedrado de Estrutura 21

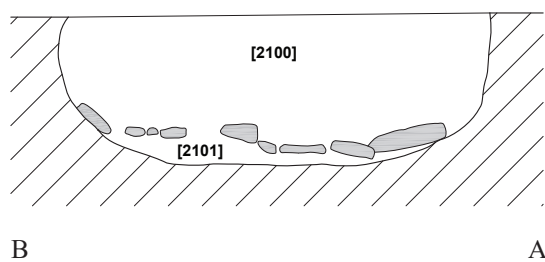


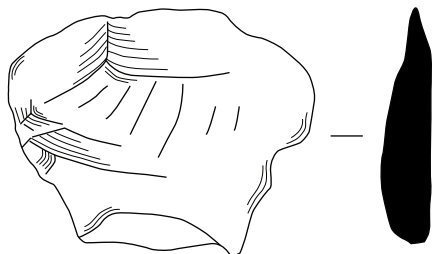
Figura 18 - Corte longitudinal B/A de Estrutura 21

Legenda



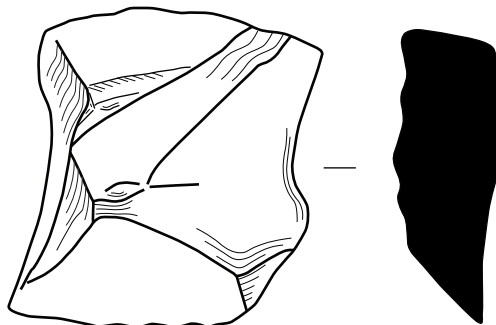
Barranco Horta do Almada 1, Beja

Ficha descritiva 11 - Estrutura 21: materiais



BHA1 - 222

Figura 19 - Lasca em cherte



BHA1 - 219

Figura 20 - Lasca em quartzito



Barranco Horta do Almada 1, Beja
Ficha descritiva 12 - Estrutura 26: registo



Figura 21 - Vista geral de Estrutura 26

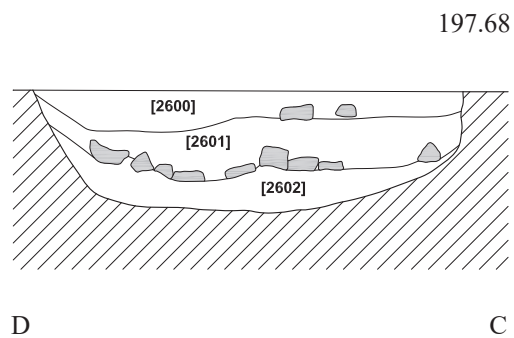


Figura 22 - Corte Transversal D/C da Estrutura 26

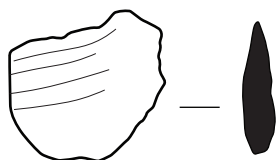
Legenda

 Corte  Blocos Pétreos

0  1m

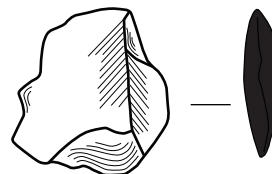
Barranco Horta do Almada 1, Beja

Ficha descritiva 13 - Estrutura 26: materiais



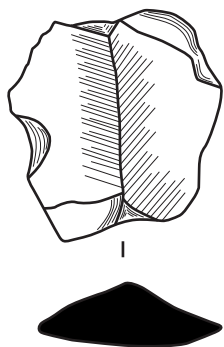
BHA1 - 108

Figura 23 - Lasca em silex



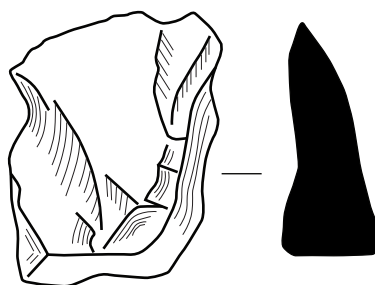
BHA1 - 109

Figura 24 - Lasca em jaspe



BHA1 - 32

Figura 25 - Lasca em silex com retoque marginal



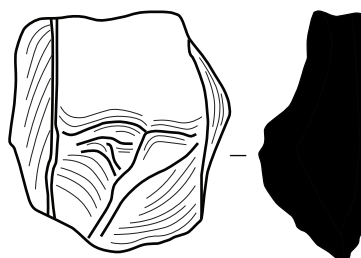
BHA1 - 111

Figura 26 - Lasca em silex com retoque marginal



BHA1 - 119

Figura 27 - Lasca em quartzo



BHA1 - 172

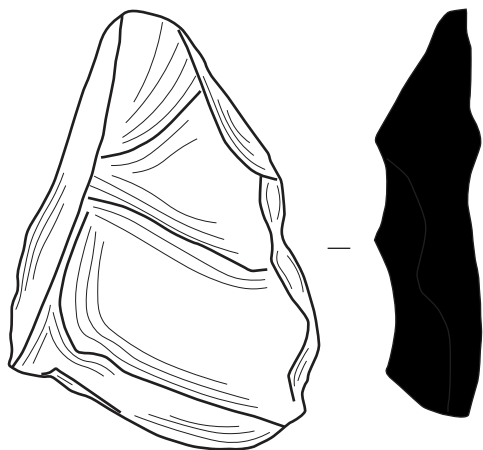
Figura 28 - Lasca em silex



10cm

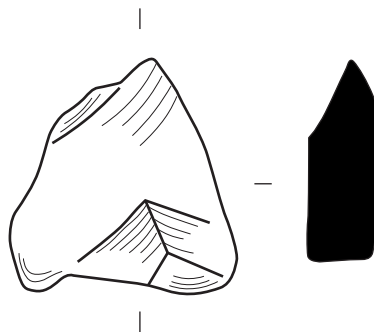
Barranco Horta do Almada 1, Beja

Ficha descritiva 14 - Estrutura 26: materiais



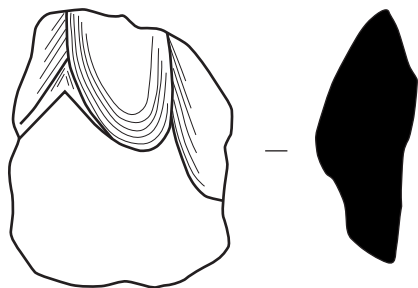
BHA1 - 112

Figura 29 - Núcleo em cherte transformado em denticulado




BHA1 - 116

Figura 30 - Lasca em quartzo



BHA1 - 174

Figura 31 - Lasca em silex transformada em raspadeira



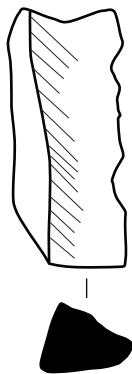
BHA1 - 35

Figura 32- Micro-denticulado em silex



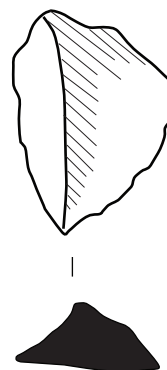
Barranco Horta do Almada 1, Beja

Ficha descritiva 15 - Estrutura 26



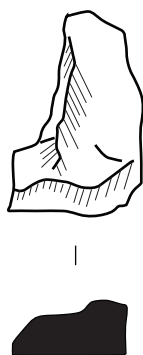
BHA1 - 250

Figura 33 - Lasca em quartzo



BHA1 - 243

Figura 34 - Lasca em quartzo



BHA1 - 248

Figura 35 - Lasca em quartzo transformada em entalhe

10cm



Barranco Horta do Almada 1, Beja

Ficha descritiva 16 - Estrutura 26



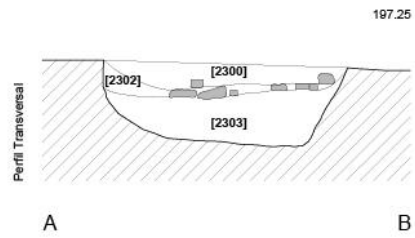
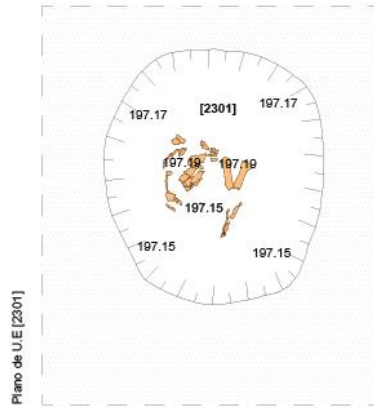
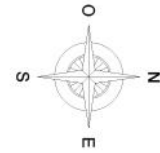
Figura 36 – Núcleo sobre sílex (Nº169).



Figura 37 – Fragmentos de fauna (indeterminado).

Barranco Horta do Almada 1 (Beja)

Ficha descritiva 17 - Enterramento 1 proveniente da Estrutura 23



Legenda

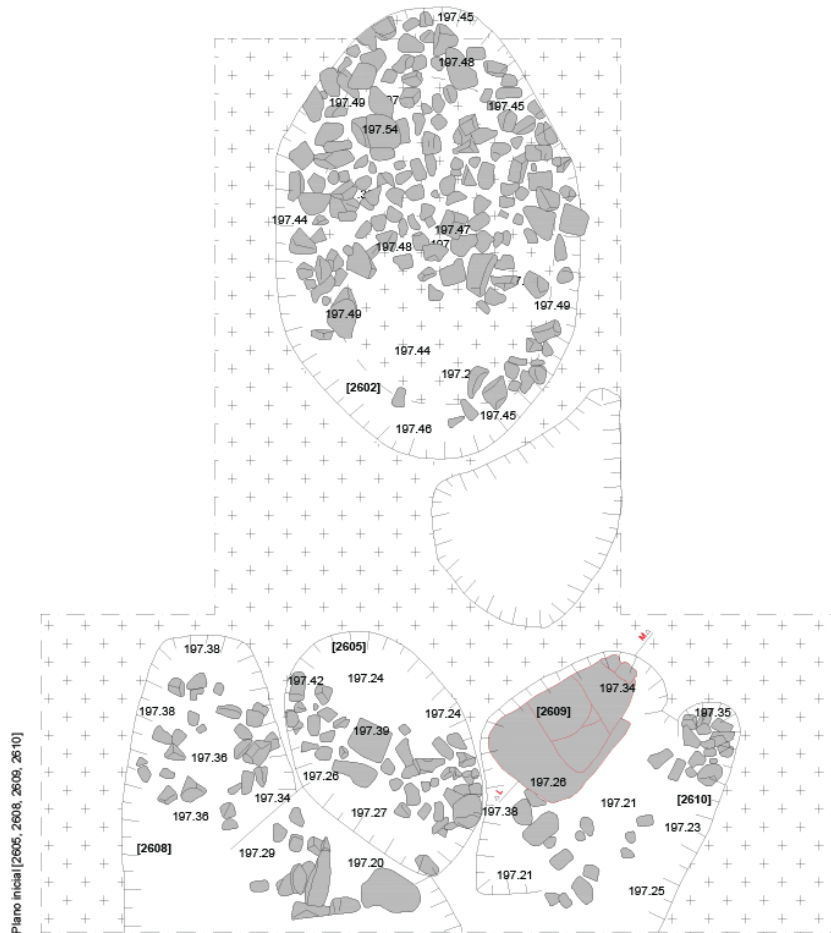
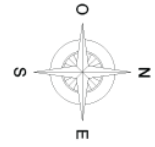


- Solo de Base
- Blocos Pétreos
- Depressão
- Osso






0 1m

Barranco Horta do Almada 1 (Beja)

Ficha descritiva 18 - Localização de Enterramento 2 proveniente da Estrutura 34



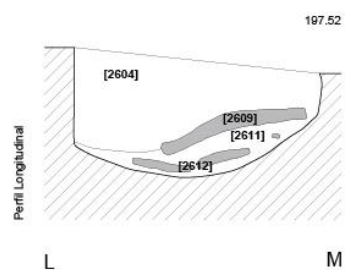
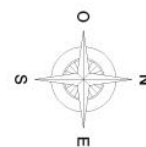
Legenda

-  Substrato Geológico
-  Blocos Pétreos
-  Depressão
-  Limites de Fundo
-  Enterramento

0  1m

Barranco Horta do Almada 1 (Beja)

Ficha descritiva 19 - Enterramento 2 proveniente da Estrutura 34



Legenda

-  Corte
-  Blocos Pétreos

0  1m

FOTOGRAFIAS



Figura 1 – Perfil estratigráfico de vala, onde se observa o manto argiloso sobreposto a uma estrutura em argila.



Figura 2 – Corte estratigráfico de Estrutura 46, afectada pelos trabalhos mecânicos.



Figura 3 – Estrutura 27 – “depressão” – intervencionada no Núcleo 1.



Figura 4 – Estrutura 52 – empedrado – intervencionada no Núcleo 2.



Figura 5 - Movente/Percutor.



Figuras 6 e 7 - Bigorna (vistas frente e verso).



Figura 8 - Afiador.